



Tour of Japan2025 相模原ステージ

コース沿道等資機材・人員配置計画

2024年12月2日版

作業用テンプレート

【資機材】

| アイコン | 名称 |
|------|---------------------|
| | バー・コーン |
| | バー・コーン (長い距離) |
| | ロープ |
| | イレクターフェンス |
| | 一時資機材置場 (赤枠はボラ集合場所) |
| | |

【人員】

| アイコン | 名称 |
|------|----------------|
| | ボランティア (脇道) |
| | ボランティア (歩行者横断) |
| | 制服警備員 (交通) |
| | 制服警備員 (雑踏) |
| | 競技マーシャル |

【看板等】

| アイコン | 名称 |
|------|----------|
| | 事前告知看板 |
| | 当日案内看板 |
| | 手持ちブラカード |
| | 競技サイン |
| | 車両突入防止車両 |

【その他】

| アイコン | 名称 |
|------|----------|
| | 車両横断ポイント |
| | 横断歩道 |
| | 横断歩道橋 |

| アイコン | 名称 |
|------|------------|
| | 1-1 1-1 |
| | 1-2 1-2 |
| | 1-3 1-3 |
| | 1-4 1-4 |

| アイコン | 名称 |
|------|------------|
| | 2-1 2-1 |
| | 2-2 2-2 |
| | 2-3 2-3 |
| | 2-4 2-4 |
| | 2-5 2-5 |

| アイコン | 名称 |
|------|------------|
| | 3-1 3-1 |
| | 3-2 3-2 |
| | 3-3 3-3 |
| | 3-4 3-4 |
| | 3-5 3-5 |
| | 3-6 3-6 |

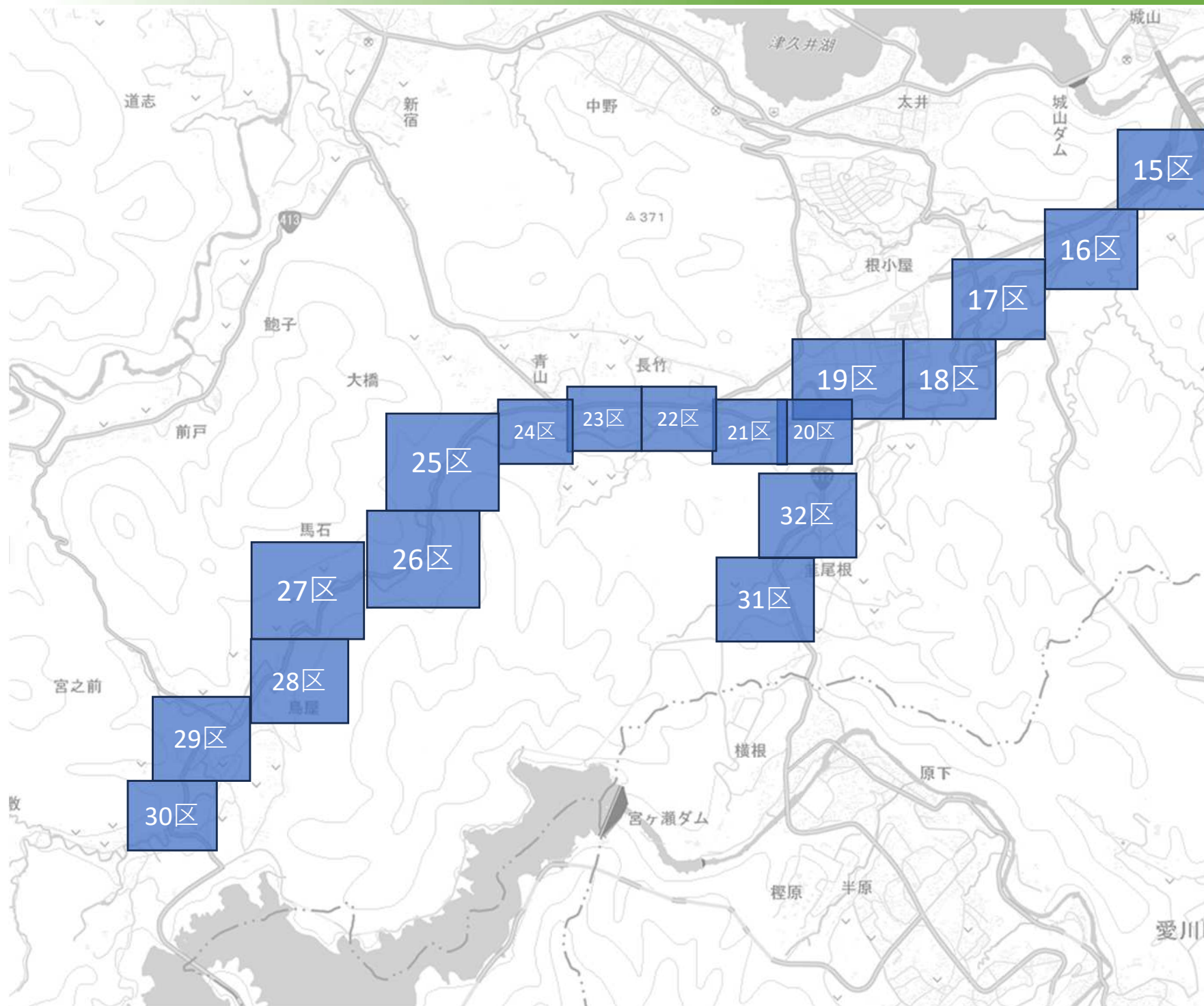
| アイコン | 名称 |
|------|------------|
| | 4-1 4-1 |
| | 4-2 4-2 |
| | 4-3 4-3 |
| | 4-4 4-4 |
| | 4-5 4-5 |
| | 4-6 4-6 |

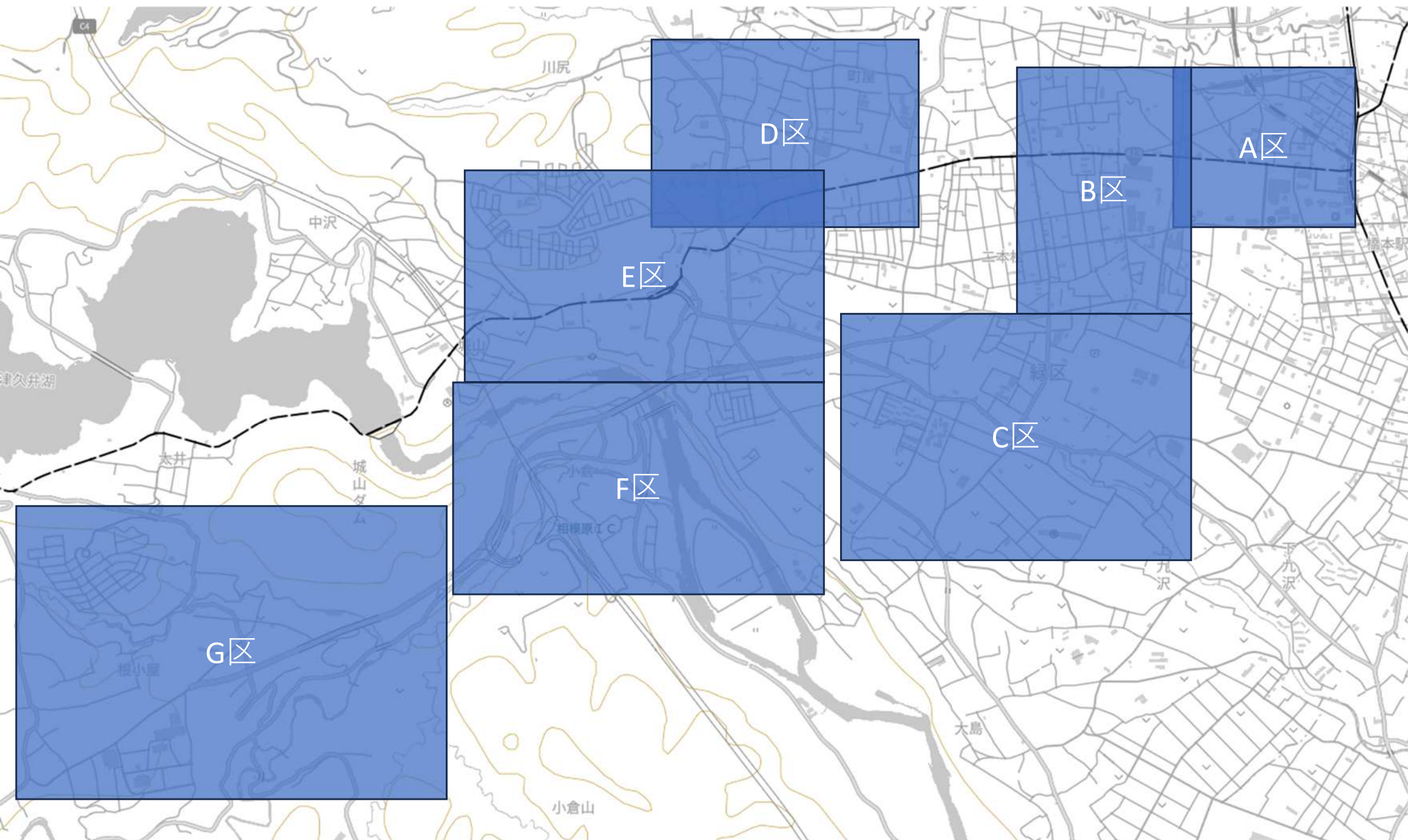
| アイコン | 名称 |
|------|--------------|
| | 5-1 5-1 |
| | 5-2 5-2 |
| | 5-3 5-3 |
| | 5-4 5-4 |
| | 5-5 5-5 |
| | 5-6 5-6 |
| | 5-7 5-7 |
| | 5-8 5-8 |
| | 5-9 5-9 |
| | 5-10 5-10 |

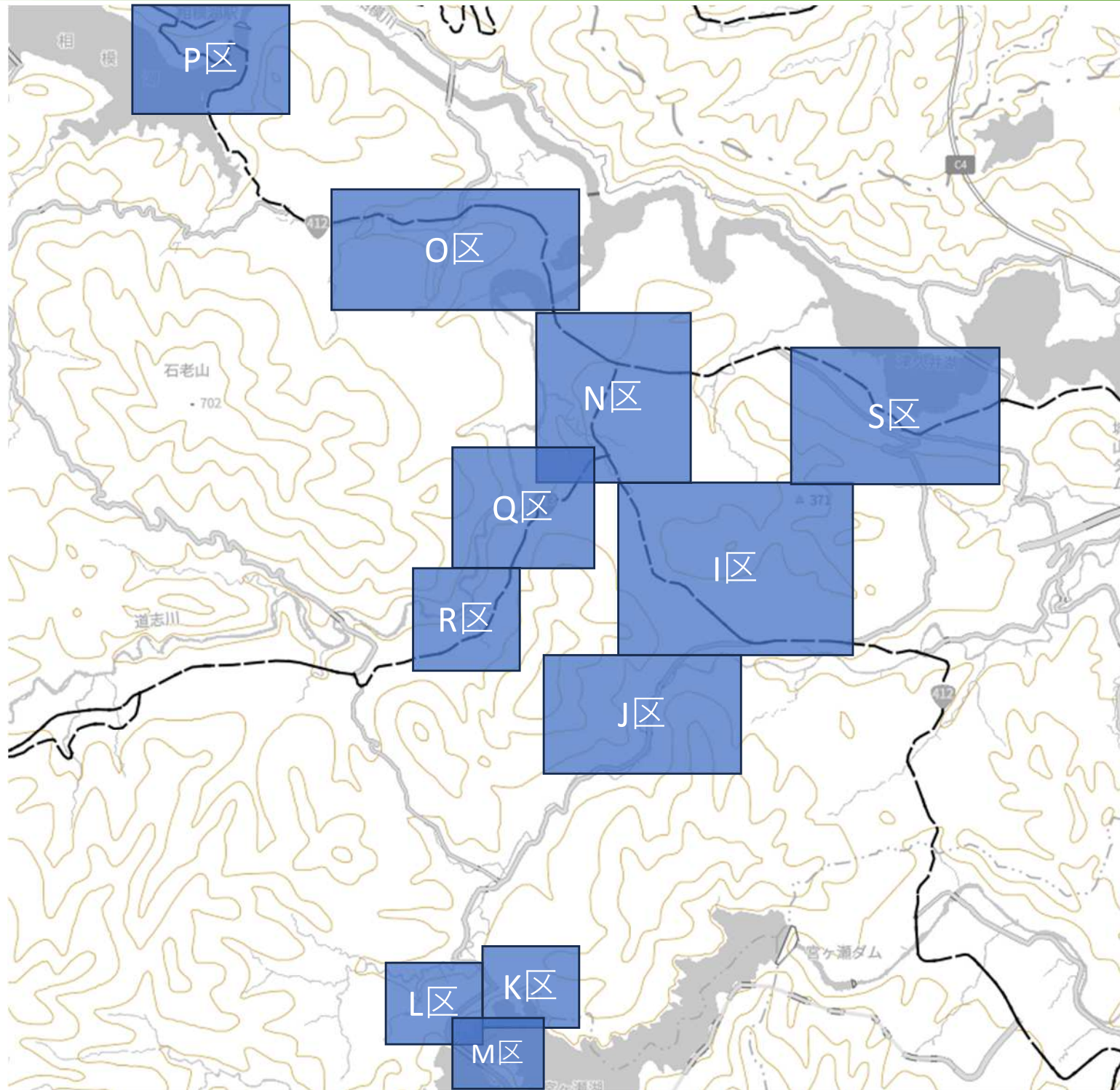
| アイコン | 名称 |
|------|--------------|
| | 6-1 6-1 |
| | 6-2 6-2 |
| | 6-3 6-3 |
| | 6-4 6-4 |
| | 6-5 6-5 |
| | 6-6 6-6 |
| | 6-7 6-7 |
| | 6-8 6-8 |
| | 6-9 6-9 |
| | 6-10 6-10 |

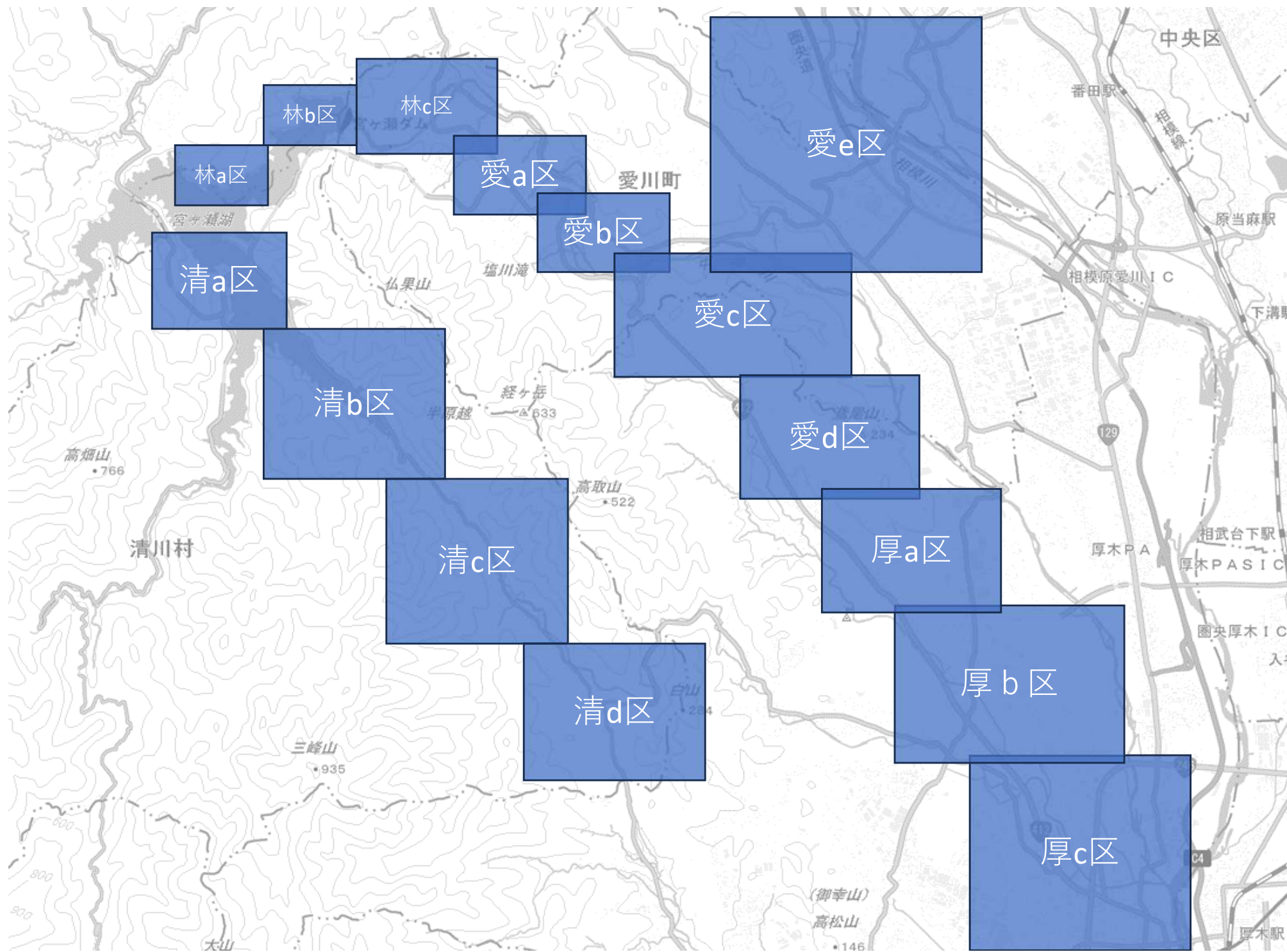
| アイコン | 名称 |
|------|------------|
| | 7-1 7-1 |
| | 7-2 7-2 |
| | 7-3 7-3 |



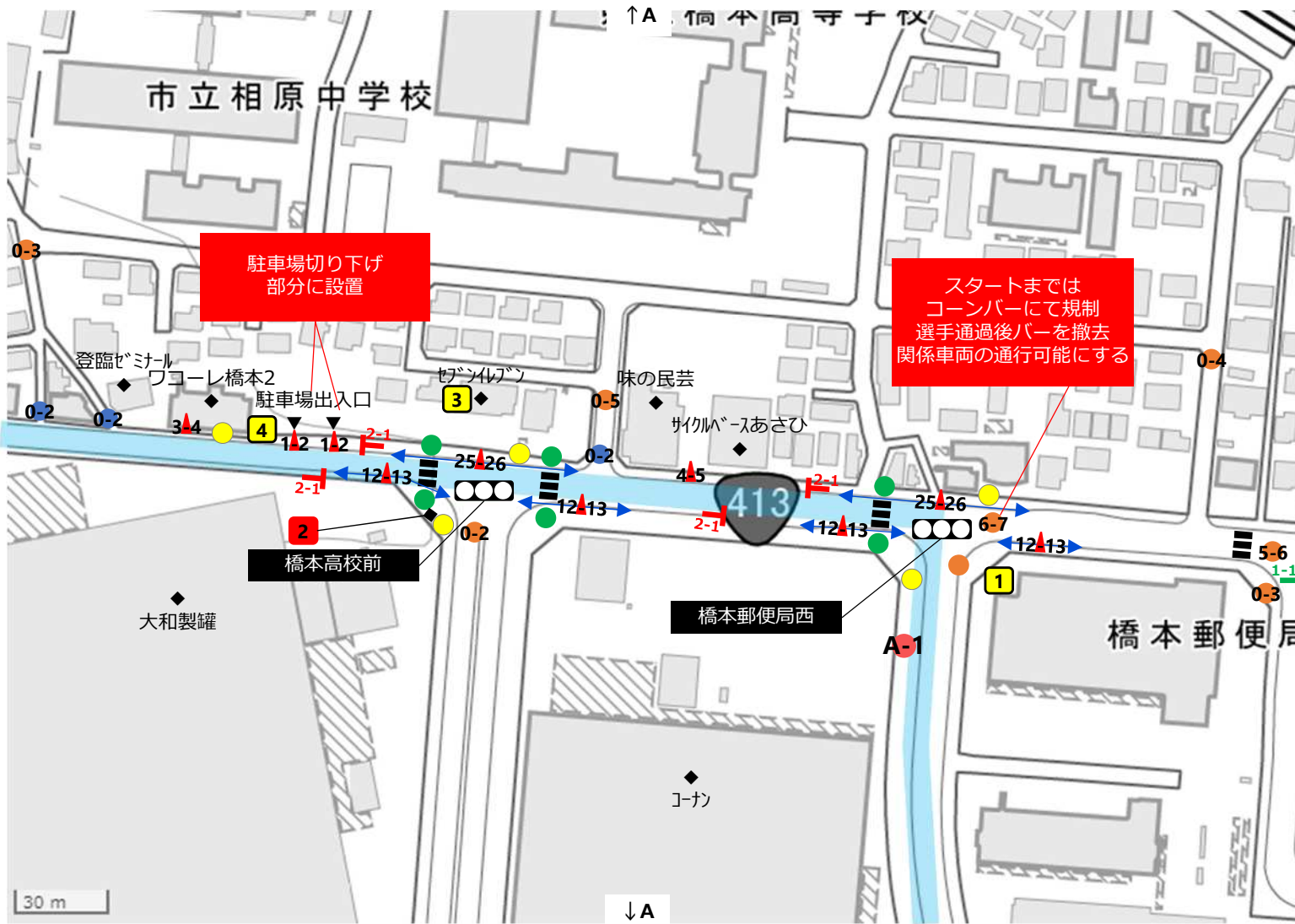












— 凡例 —

| アイコン | 名称 | 数量 |
|-------------------------|-------------------|----|
| ▲ | バー・コーン | |
| ↔ | バー・コーン (長い距離) | |
| (合計) バー 118個 / コーン 153個 | | |
| — | ロープ | |
| --- | イレクターフェンス | |
| # | 一時資機材置場 (はボラ集合場所) | 4 |
| T | 仮設トイレ | |

| アイコン | 名称 | 数量 |
|------|----------------|----|
| ● | ボランティア (脇道) | 3 |
| ● | ボランティア (歩行者横断) | 6 |
| ● | 制服警備員 (交通) | 8 |
| ● | 制服警備員 (雑踏) | 5 |
| ● | 競技マーシャル | |

| アイコン | 名称 | 数量 |
|------|----------|----|
| T | 事前告知看板 | 4 |
| T | 当日案内看板 | 1 |
| ■ | 手持ちブラカード | |
| ■ | 競技サイン | |
| ■ | 車両突入防止車両 | |

| アイコン | 名称 | 数量 |
|------|----------|----|
| ↔ | 車両横断ポイント | |
| | 横断歩道 | 4 |
| | 横断歩道橋 | |

【バー・コーンの設置数について】

「バーの数」-「コーンの数」

4-5: 該当箇所にバー4本・コーン5個

3-4: ボランティア配置位置にバー3本・コーン4個

0-2: 制服警備員配置位置にバー0本・コーン2個

国土地理院地図(ベースマップ)に主な施設名等を追記して掲載

— 特記事項 —



1-1



2-1



A-1

1 橋本郵便局西交差点南東側隅切



2 橋本高校前交差点南西側隅切

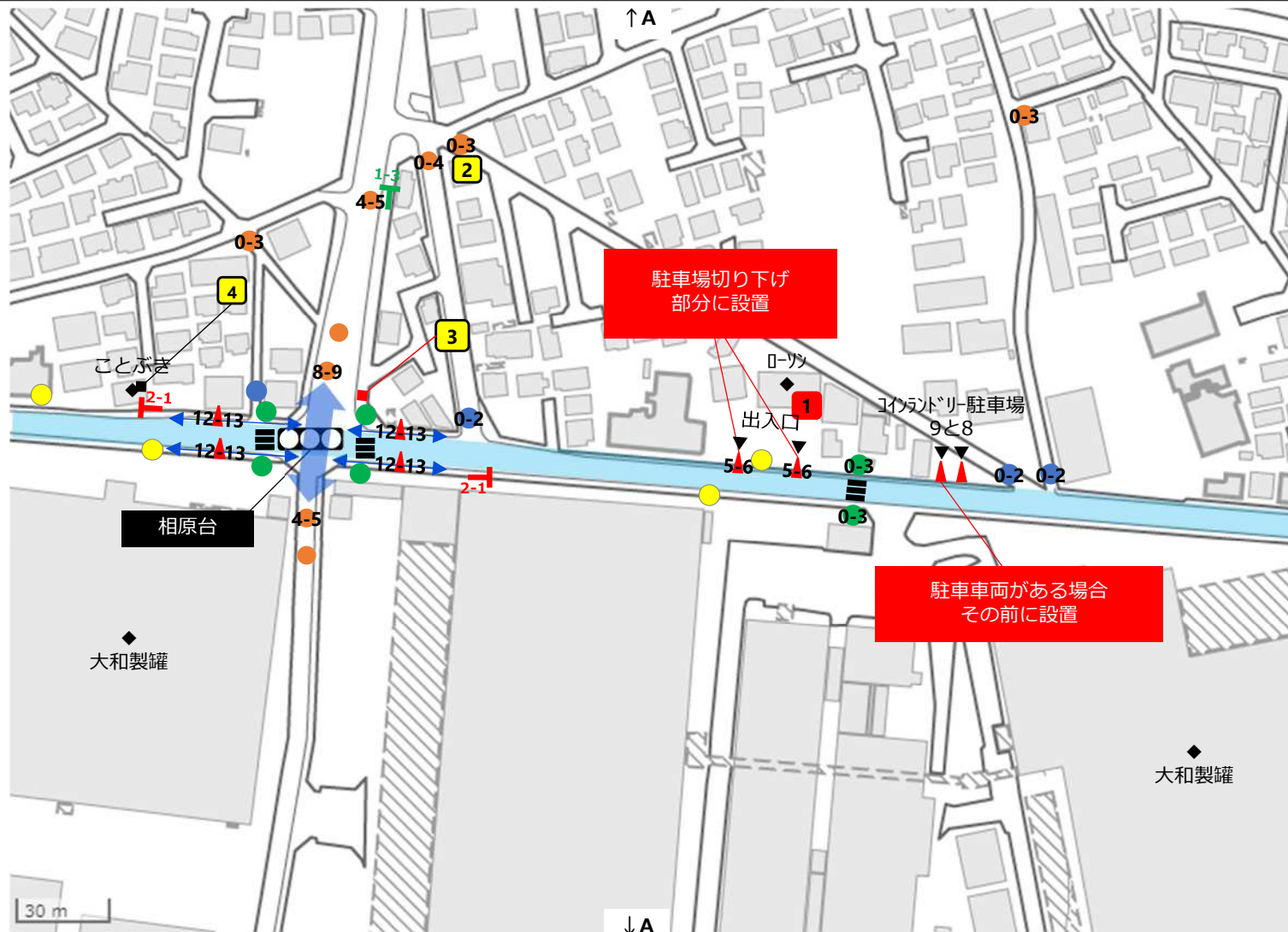


3 セブンイレブン相模原橋本8丁目店



4 月極駐車場前歩道





— 凡例 —

| アイコン | 名称 | 数量 |
|---------|-----------------------|------|
| ▲ | バー・コーン | |
| ↔ | バー・コーン (長い距離) | |
| (合計) バー | 74個 / コーン | 110個 |
| — | ロープ | |
| --- | イレクターフェンス | |
| # | 一時資機材置場 (#はボラ集合場所) | 5 |
| T | 仮設トイレ | |

| アイコン | 名称 | 数量 |
|------|-------------------|----|
| ● | ボランティア (脇道) | 4 |
| ● | ボランティア (歩行者横断) | 6 |
| ● | 制服警備員 (交通) | 9 |
| ● | 制服警備員 (雑踏) | 4 |
| ● | 競技マーシャル | |

| アイコン | 名称 | 数量 |
|------|----------|----|
| T | 事前告知看板 | 2 |
| T | 当日案内看板 | 1 |
| ■ | 手持ちブラカード | |
| ■ | 競技サイン | |
| 🚗 | 車両突入防止車両 | |

| アイコン | 名称 | 数量 |
|------|----------|----|
| ↔ | 車両横断ポイント | 1 |
| | 横断歩道 | 3 |
| | 横断歩道橋 | |

| アイコン | 名称 | 数量 |
|------|----------|----|
| ↔ | 車両横断ポイント | 1 |
| | 横断歩道 | 3 |
| | 横断歩道橋 | |

【バー・コーンの設置数について】

「バーの数」-「コーンの数」

4-5: 該当箇所にバー4本・コーン5個

3-4: ボランティア配置位置にバー3本・コーン4個

0-2: 制服警備員配置位置にバー0本・コーン2個

国土地理院地図(ベースマップ)に主な施設名等を追記して掲載

— 特記事項 —



1-3



2-1

1 ローソン相模原橋本四丁目店敷地



2 相原台交差点北側丁字路歩道隅切

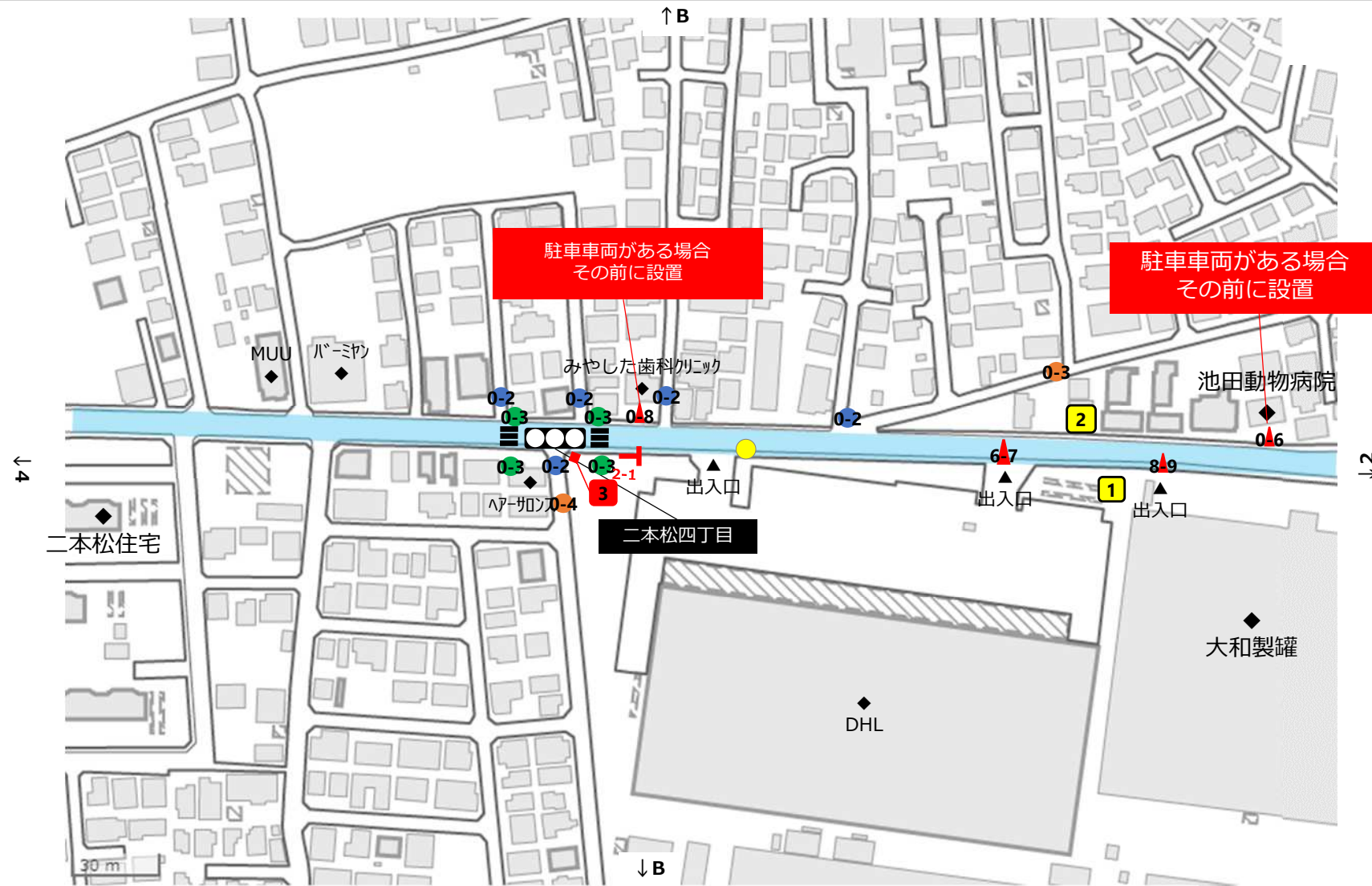


3 相原台交差点北東側隅切



4 (株)ことぶき敷地





— 凡例 —

| アイコン | 名称 | 数量 |
|---------|--------------------|------|
| | バー・コーン | |
| | バー・コーン (長い距離) | |
| (合計) バー | 14 個 / コーン | 59 個 |
| | ロープ | |
| | イレクターフェンス | |
| | 一時資機材置場 (＃はボラ集場合所) | 3 |
| | 仮設トイレ | |
| アイコン | 名称 | 数量 |
| | ボランティア (脇道) | 5 |
| | ボランティア (歩行者横断) | 4 |
| | 制服警備員 (交通) | 2 |
| | 制服警備員 (雑踏) | 1 |
| | 競技マーシャル | |
| アイコン | 名称 | 数量 |
| | 事前告知看板 | 1 |
| | 当日案内看板 | |
| | 手持ちブラカード | |
| | 競技サイン | |
| | 車両突入防止車両 | |
| アイコン | 名称 | 数量 |
| | 車両横断ポイント | |
| | 横断歩道 | 2 |
| | 横断歩道橋 | |

【バー・コーンの設置数について】

「バーの数」-「コーンの数」

- 4-5: 該当箇所にバー4本・コーン5個
- 3-4: ボランティア配置位置にバー3本・コーン4個
- 0-2: 制服警備員配置位置にバー0本・コーン2個

— 特記事項 —



2-1

1 DHL相模原ロジックスセンター北側敷地

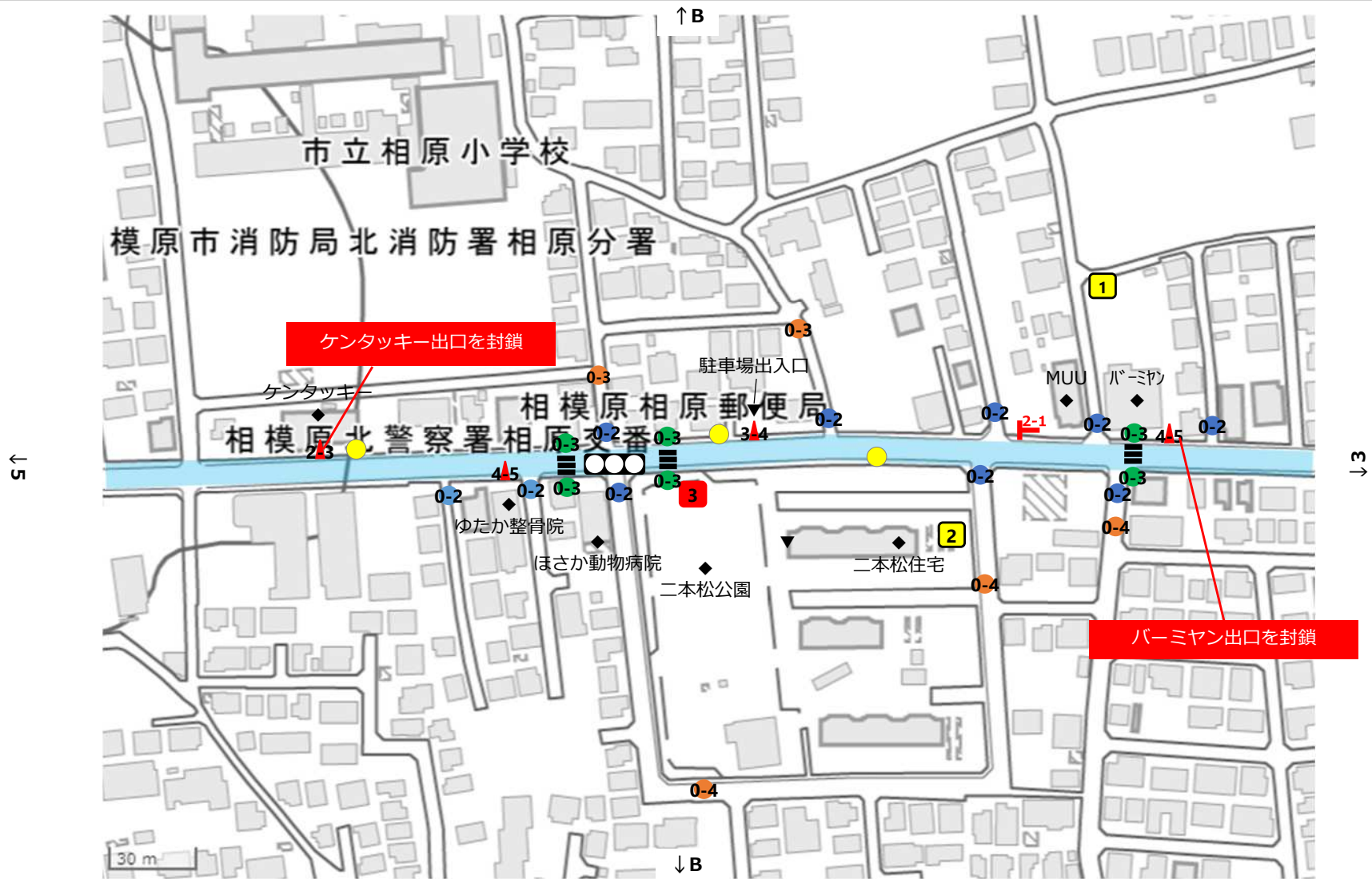


2 ジョイストリーム駐車場敷地



3 DHL相模原ロジックスセンター西側敷地





国土地理院地図(ベースマップ)に主な施設名等を追記して掲載

— 特記事項 —

— 凡例 —

| アイコン | 名称 | 数量 |
|---------|------------------|------|
| | バー・コーン | |
| | バー・コーン (長い距離) | |
| (合計) バー | 13 個 / コーン | 73 個 |

| | | |
|--|-----------------------|---|
| | ロープ | |
| | イレクターフェンス | |
| | 一時資機材置場 (#はボラ集合同所) | 3 |
| | 仮設トイレ | |

| アイコン | 名称 | 数量 |
|------|-------------------|----|
| | ボランティア (脇道) | 10 |
| | ボランティア (歩行者横断) | 6 |
| | 制服警備員 (交通) | 5 |
| | 制服警備員 (雑踏) | 3 |
| | 競技マーシャル | |

| アイコン | 名称 | 数量 |
|------|----------|----|
| | 事前告知看板 | 1 |
| | 当日案内看板 | |
| | 手持ちブラカード | |
| | 競技サイン | |
| | 車両突入防止車両 | |

| アイコン | 名称 | 数量 |
|------|----------|----|
| | 車両横断ポイント | |
| | 横断歩道 | 3 |
| | 横断歩道橋 | |

【バー・コーンの設置数について】

「バーの数」-「コーンの数」

- 4-5: 該当箇所にバー4本・コーン5個
3-4: ボランティア配置位置にバー3本・コーン4個
0-2: 制服警備員配置位置にバー0本・コーン2個



2-1

1

バーミヤン西橋本店敷地



2

二本松住宅敷地



3

二本松公園内





国土地理院地図(ベースマップ)に主な施設名等を追記して掲載

— 特記事項 —

— 凡例 —

| アイコン | 名称 | 数量 |
|---------|----------------------|------|
| | バー・コーン | |
| | バー・コーン (長い距離) | |
| (合計) バー | 85個 / コーン | 112個 |
| | ロープ | |
| | イレクターフェンス | |
| | 一時資機材置場 (#はボラ集場所) | 4 |
| | 仮設トイレ | |

| アイコン | 名称 | 数量 |
|------|-------------------|----|
| | ボランティア (脇道) | 5 |
| | ボランティア (歩行者横断) | 6 |
| | 制服警備員 (交通) | 8 |
| | 制服警備員 (雑踏) | 2 |
| | 競技マーシャル | |

| アイコン | 名称 | 数量 |
|------|----------|----|
| | 事前告知看板 | 2 |
| | 当日案内看板 | 1 |
| | 手持ちブラカード | |
| | 競技サイン | |
| | 車両突入防止車両 | 1 |

| アイコン | 名称 | 数量 |
|------|----------|----|
| | 車両横断ポイント | 1 |
| | 横断歩道 | 2 |
| | 横断歩道橋 | 1 |

【バー・コーンの設置数について】

「バーの数」-「コーンの数」

4-5: 該当箇所にバー4本・コーン5個

3-4: ボランティア配置位置にバー3本・コーン4個

0-2: 制服警備員配置位置にバー0本・コーン2個



1-3



2-1

1

相原歩道橋下駐輪場北側



| | |
|-----|----|
| バー | 23 |
| コーン | 30 |
| | |

2

相原歩道橋下駐輪場南側



| | |
|-----|----|
| バー | 23 |
| コーン | 27 |
| | |

3


二本松交差点南東側隅切



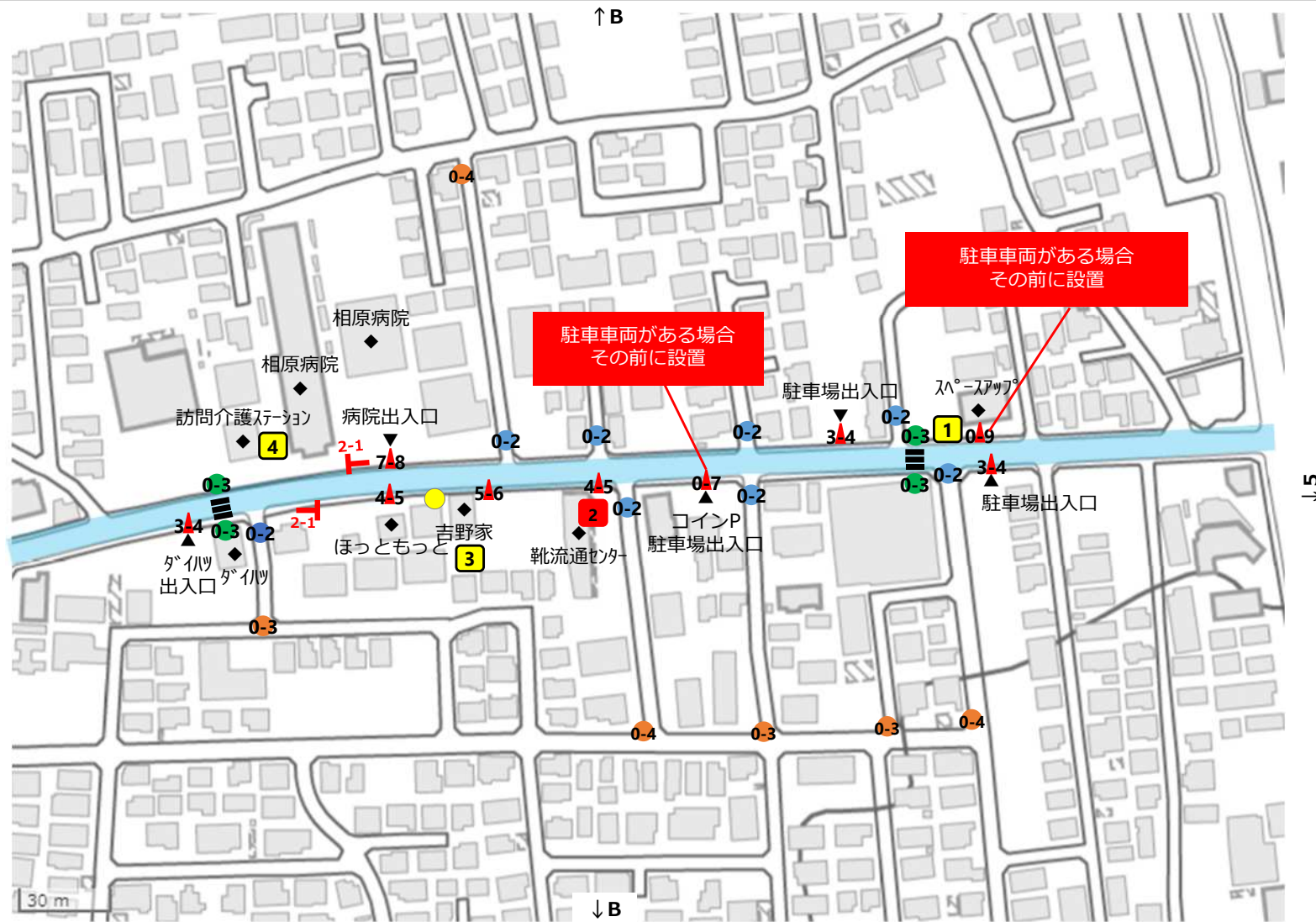
| | |
|------|----|
| バー | 22 |
| コーン | 29 |
| 当日看板 | 1 |

4

二本松交差点北西側隅切



| | |
|-----|----|
| バー | 17 |
| コーン | 26 |
| | |



国土地理院地図(ベースマップ)に主な施設名等を追記して掲載

— 特記事項 —

— 凡例 —

| アイコン | 名称 | 数量 |
|---------|--------------------|-------|
| | バー・コーン | |
| | バー・コーン (長い距離) | |
| (合計) バー | 29 個 / コーン | 101 個 |
| | ロープ | |
| | イレクターフェンス | |
| | 一時資機材置場 (＃はボラ集合場所) | 5 |
| | 仮設トイレ | |
| アイコン | 名称 | 数量 |
| | ボランティア (脇道) | 8 |
| | ボランティア (歩行者横断) | 4 |
| | 制服警備員 (交通) | 6 |
| | 制服警備員 (雑踏) | 1 |
| | 競技マーシャル | |
| アイコン | 名称 | 数量 |
| | 事前告知看板 | 2 |
| | 当日案内看板 | |
| | 手持ちブラカード | |
| | 競技サイン | |
| | 車両突入防止車両 | |
| アイコン | 名称 | 数量 |
| | 車両横断ポイント | |
| | 横断歩道 | 2 |
| | 横断歩道橋 | |

【バー・コーンの設置数について】

「バーの数」-「コーンの数」

4-5: 該当箇所にバー4本・コーン5個

3-4: ボランティア配置位置にバー3本・コーン4個

0-2: 制服警備員配置位置にバー0本・コーン2個




2-1

1 スペースアップ相模原店前歩道



2 東京靴流通センター相模原二本松店敷地


集合場所

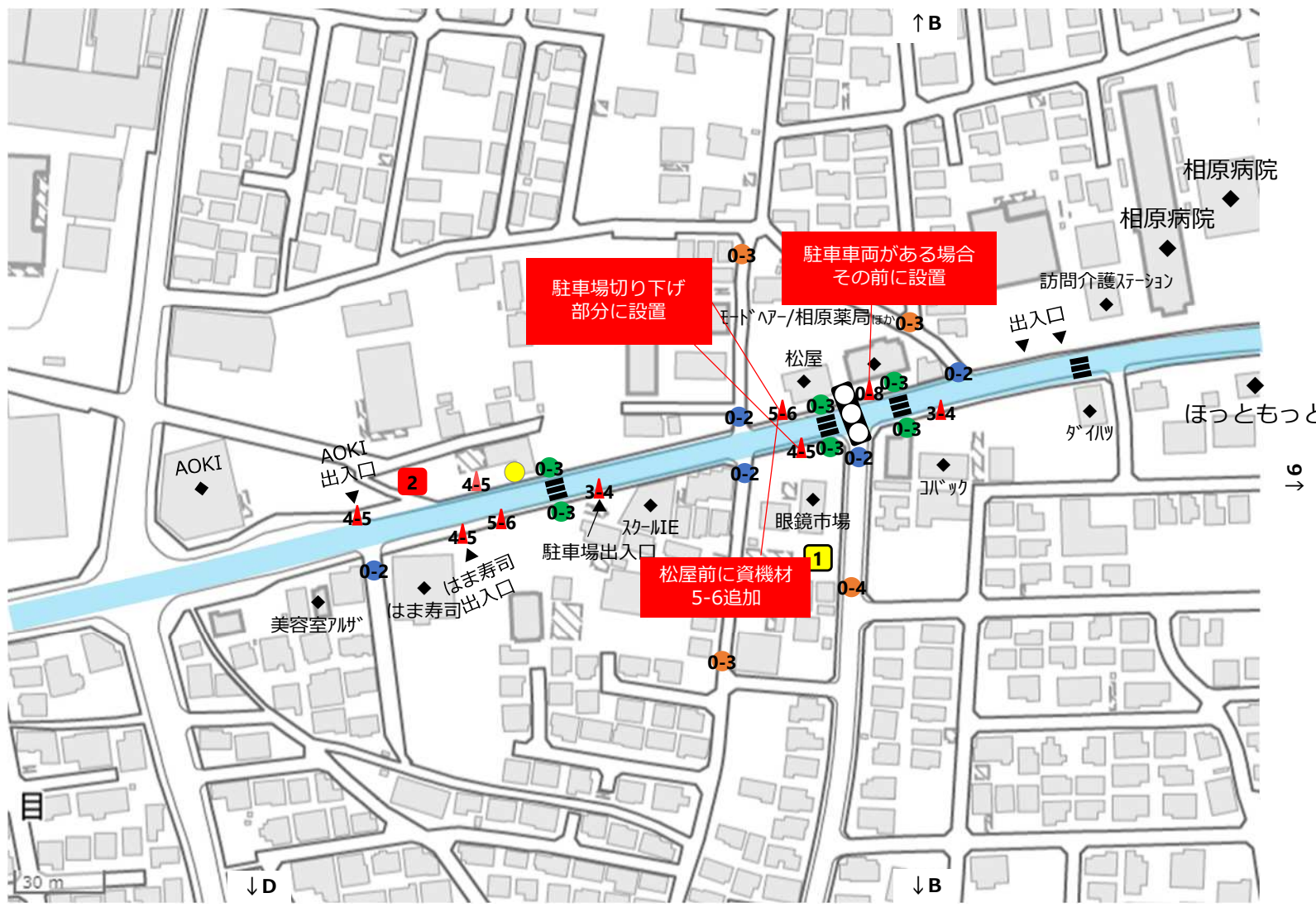


3 吉野家相模原二本松店敷地



4 相原病院敷地





国土地理院地図(ベースマップ)に主な施設名等を追記して掲載

一特記事項一

一凡例一

| アイコン | 名称 | 数量 |
|---------|---------------|------|
| | バー・コーン | |
| | バー・コーン (長い距離) | |
| (合計) バー | 32 個 / コーン | 89 個 |

| | | |
|--|-------------------|---|
| | ロープ | |
| | イレクターフェンス | |
| | 一時資機材置場 (はボラ集合場所) | 2 |
| | 仮設トイレ | |

| アイコン | 名称 | 数量 |
|------|----------------|----|
| | ボランティア (脇道) | 5 |
| | ボランティア (歩行者横断) | 6 |
| | 制服警備員 (交通) | 4 |
| | 制服警備員 (雑踏) | 1 |
| | 競技マーシャル | |

| アイコン | 名称 | 数量 |
|------|----------|----|
| | 事前告知看板 | |
| | 当日案内看板 | |
| | 手持ちブラカード | |
| | 競技サイン | |
| | 車両突入防止車両 | |

| アイコン | 名称 | 数量 |
|------|----------|----|
| | 車両横断ポイント | |
| | 横断歩道 | 4 |
| | 横断歩道橋 | |


【バー・コーンの設置数について】

「バーの数」-「コーンの数」

| | |
|-----|-----------------------|
| 4-5 | 該当箇所にバー4本・コーン5個 |
| 3-4 | ボランティア配置位置にバー3本・コーン4個 |
| 0-2 | 制服警備員配置位置にバー0本・コーン2個 |

1

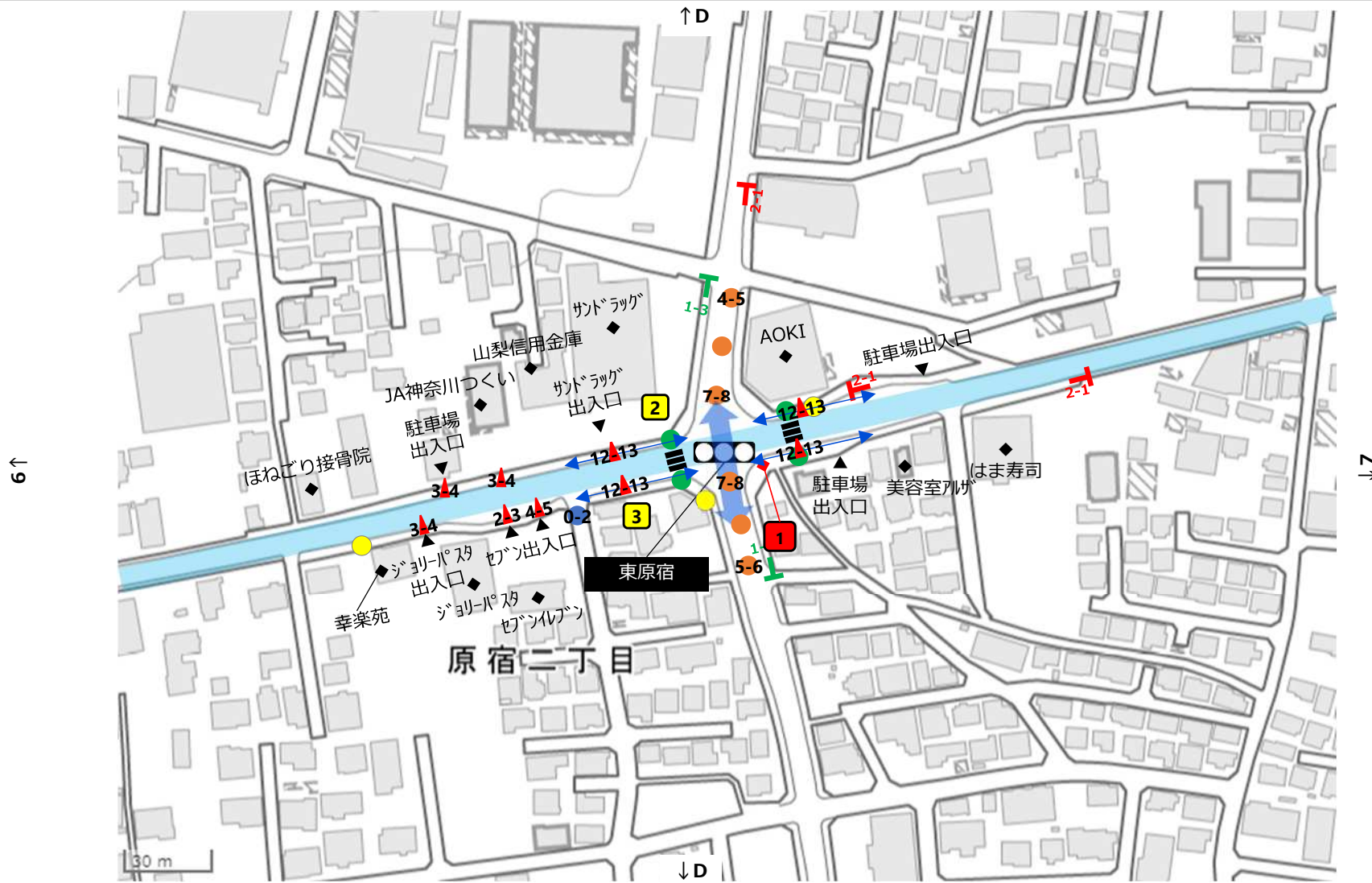
眼鏡市場相模原二本松店敷地



2

AOKI前歩行者専用通路





— 凡例 —

| アイコン | 名称 | 数量 |
|---------|--------------------|------|
| | バー・コーン | |
| | バー・コーン (長い距離) | |
| (合計) バー | 86個 / コーン | 101個 |
| | ロープ | |
| | イレクターフェンス | |
| | 一時資機材置場 (＃はボラ集合場所) | 3 |
| | 仮設トイレ | |

| アイコン | 名称 | 数量 |
|------|----------------|----|
| | ボランティア (脇道) | 1 |
| | ボランティア (歩行者横断) | 4 |
| | 制服警備員 (交通) | 6 |
| | 制服警備員 (雑踏) | 3 |
| | 競技マーシャル | |

| アイコン | 名称 | 数量 |
|------|----------|----|
| | 事前告知看板 | 3 |
| | 当日案内看板 | 2 |
| | 手持ちプラカード | |
| | 競技サイン | |
| | 車両突入防止車両 | |

| アイコン | 名称 | 数量 |
|------|----------|----|
| | 車両横断ポイント | 1 |
| | 横断歩道 | 2 |
| | 横断歩道橋 | |

【バー・コーンの設置数について】

「バーの数」-「コーンの数」

- 4-1: 該当箇所にバー4本・コーン5個
- 3-4: ボランティア配置位置にバー3本・コーン4個
- 0-2: 制服警備員配置位置にバー0本・コーン2個

国土地理院地図(ベースマップ)に主な施設名等を追記して掲載

— 特記事項 —



1-3



2-1

1

高城畳店前歩道




2

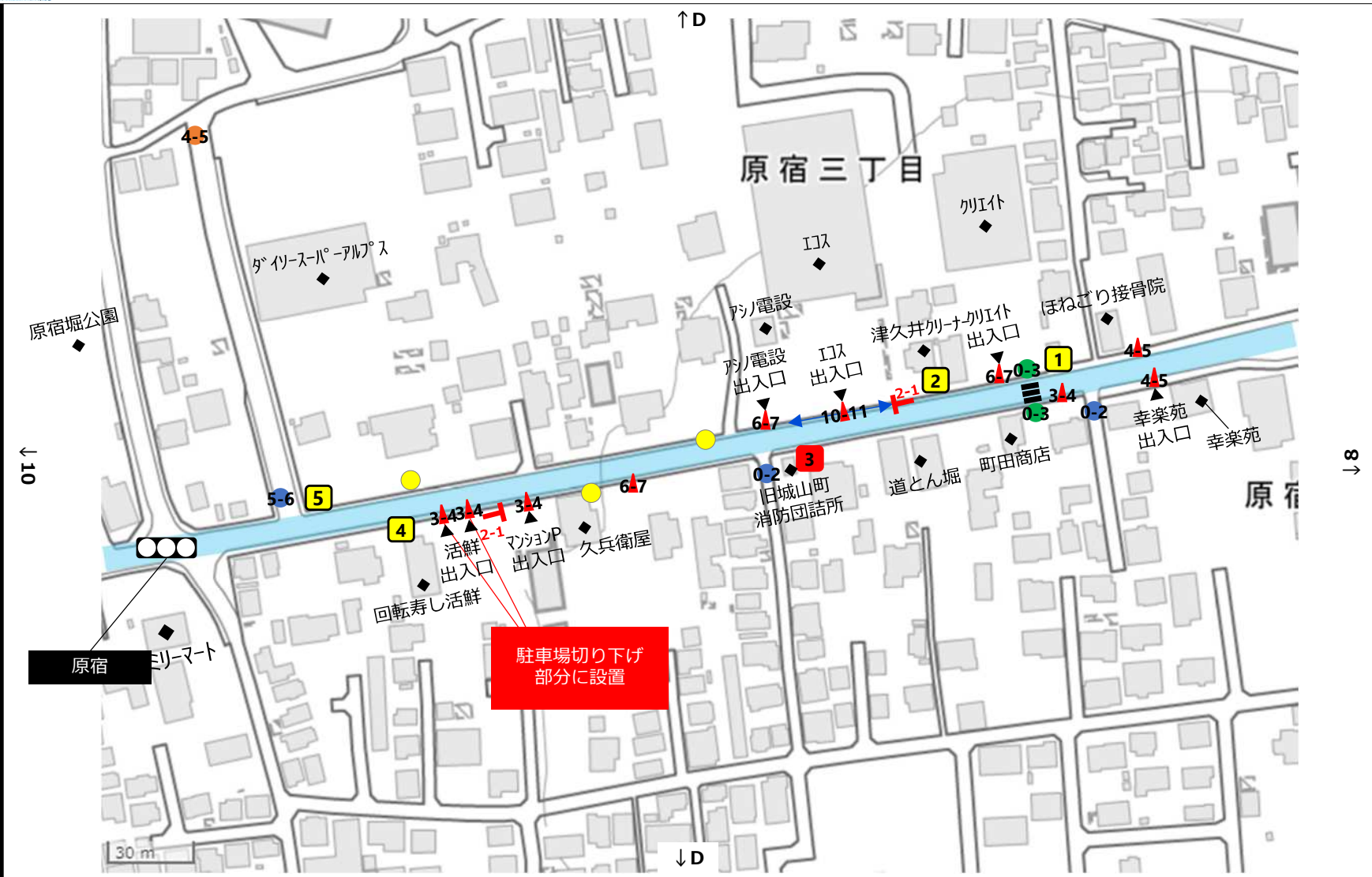
サンドラッグ城山店前歩道



3


おおた歯科診療所前歩道





1

城山測量開発前歩道



2

津久井クリーナー敷地



3

旧城山町消防団詰所敷地



4

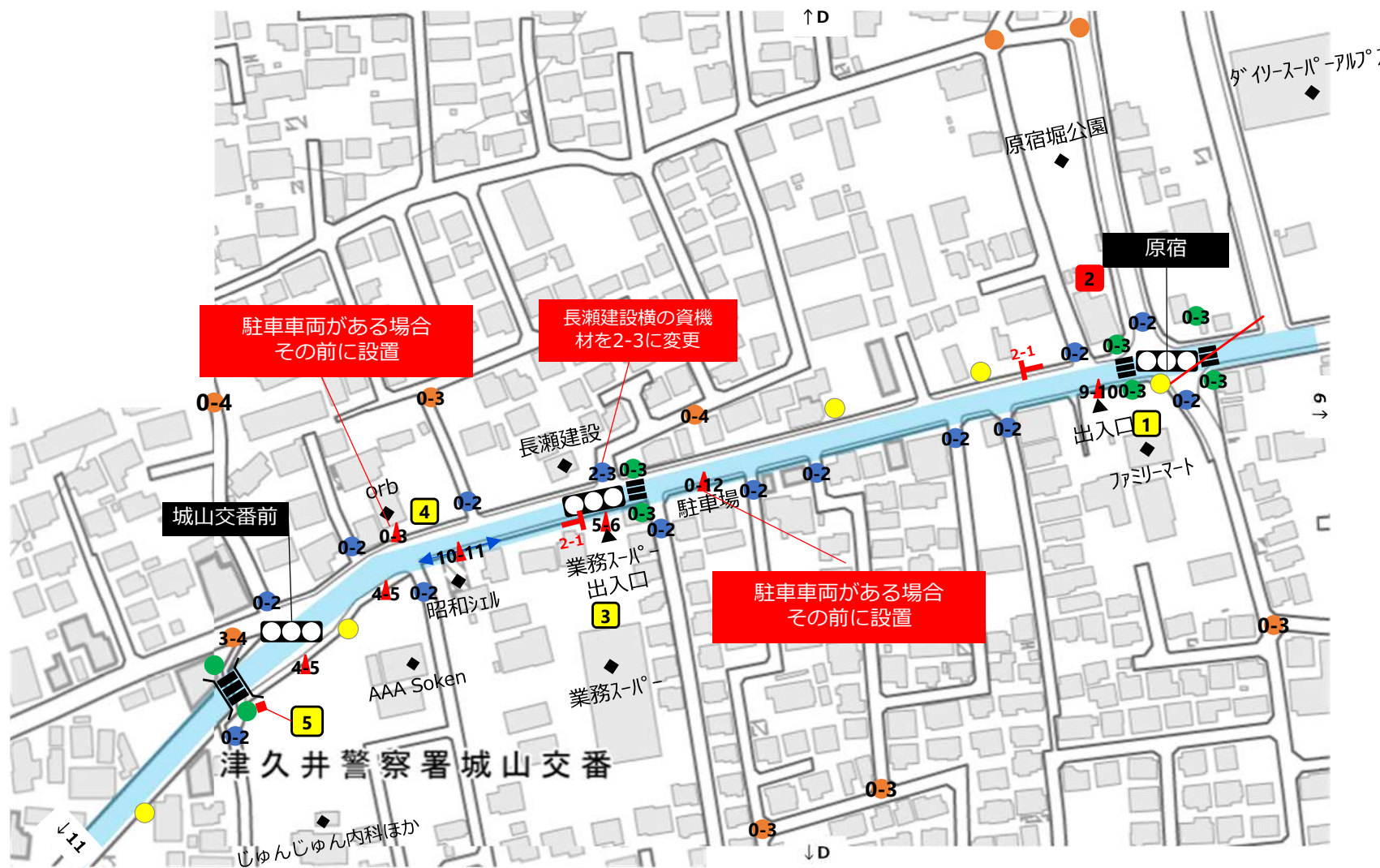
回転寿し活鮮城山店敷地



5



| | |
|-----|----|
| バー | 9 |
| コーン | 11 |
| | |



— 凡例 —

| アイコン | 名称 | 数量 |
|---------|------------------|-------|
| | バー・コーン | |
| | バー・コーン (長い距離) | |
| (合計) バー | 37 個 / コーン | 123 個 |
| | ロープ | |
| | イレクターフェンス | |
| | 一時資機材置場 (はボラ集場所) | 5 |
| | 仮設トイレ | |

| アイコン | 名称 | 数量 |
|------|----------------|----|
| | ボランティア (脇道) | 14 |
| | ボランティア (歩行者横断) | 8 |
| | 制服警備員 (交通) | 9 |
| | 制服警備員 (雑踏) | 5 |
| | 競技マーシャル | |

| アイコン | 名称 | 数量 |
|------|----------|----|
| | 事前告知看板 | 2 |
| | 当日案内看板 | |
| | 手持ちブラカード | |
| | 競技サイン | |
| | 車両突入防止車両 | |

| アイコン | 名称 | 数量 |
|------|----------|----|
| | 車両横断ポイント | |
| | 横断歩道 | 3 |
| | 横断歩道橋 | 1 |

【バー・コーンの設置数について】

「バーの数」-「コーンの数」

4-5: 該当箇所にバー4本・コーン5個

3-4: ボランティア配置位置にバー3本・コーン4個

0-2: 制服警備員配置位置にバー0本・コーン2個

国土地理院地図(ベースマップ)に主な施設名等を追記して掲載

— 特記事項 —



2-1

1 ファミリーマート相模原原宿五丁目店敷地



| | |
|------|----|
| バー | 9 |
| コーン | 25 |
| 当日看板 | 1 |

※当日看板はE区で使用

2 原宿堀公園内



| | |
|-----|----|
| バー | 0 |
| コーン | 10 |
| | |

3 業務スーパー城山店敷地



| | |
|-----|----|
| バー | 7 |
| コーン | 43 |
| | |

4 市駐輪場内

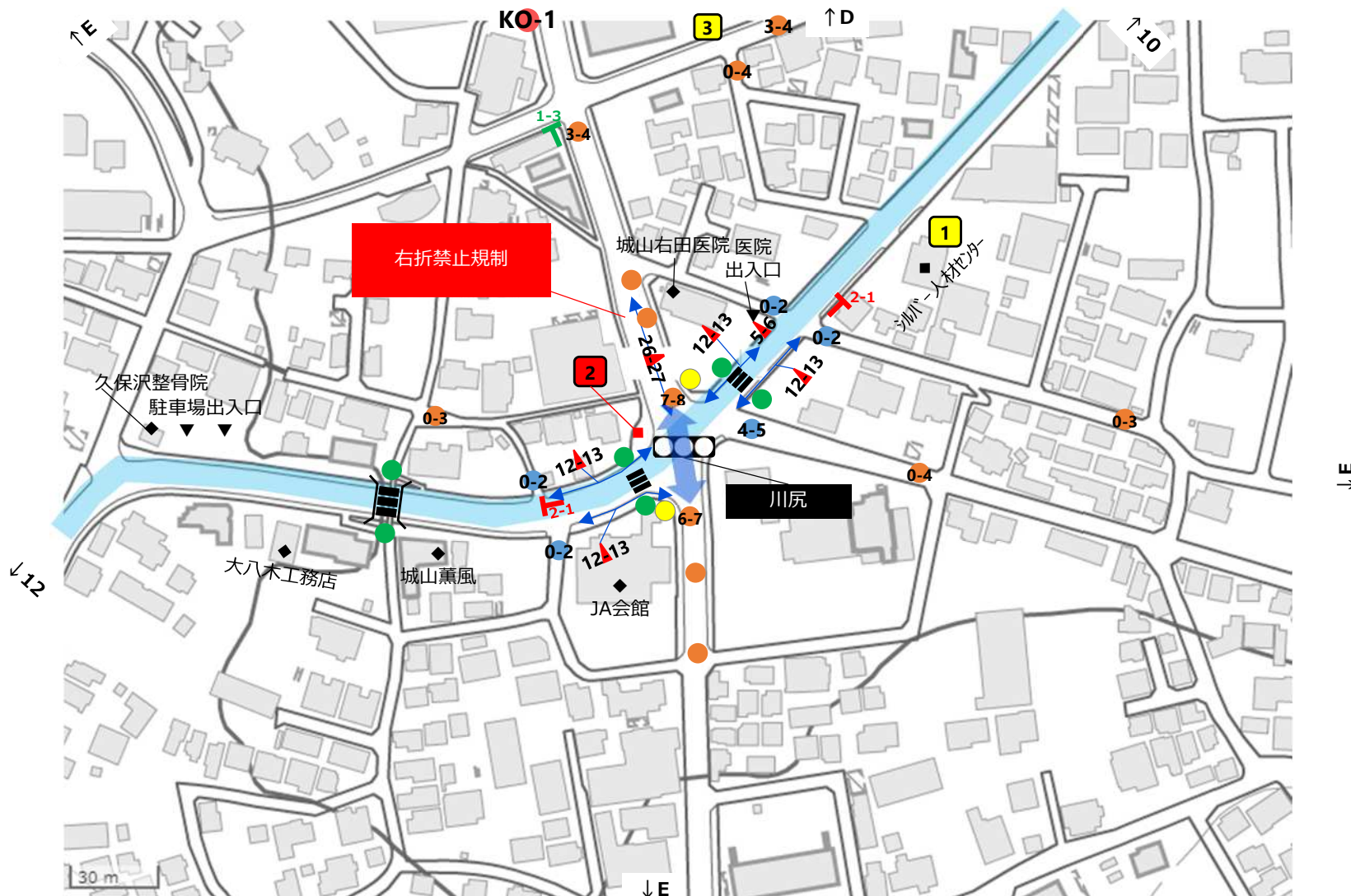


| | |
|-----|----|
| バー | 3 |
| コーン | 20 |
| | |

5 久保沢第1歩道橋南側下



| | |
|-----|----|
| バー | 18 |
| コーン | 25 |
| | |


国土地理院地図(ベースマップ)に主な施設名等を追記して掲載

— 特記事項 —

— 凡例 —

| アイコン | 名称 | 数量 |
|---------|------------------------|-------------------|
| | バー・コーン | |
| | バー・コーン (長い距離) | |
| (合計) バー | | 102 個 / コーン 135 個 |
| | ロープ | |
| | イレクターフェンス | |
| | 一時資機材置場 (# はボラ集合場所) | 3 |
| | 仮設トイレ | |
| アイコン | 名称 | 数量 |
| | ボランティア (脇道) | 5 |
| | ボランティア (歩行者横断) | 6 |
| | 制服警備員 (交通) | 12 |
| | 制服警備員 (雑踏) | 2 |
| | 競技マーシャル | |
| アイコン | 名称 | 数量 |
| | 事前告知看板 | 2 |
| | 当日案内看板 | 1 |
| | 手持ちブラカード | |
| | 競技サイン | |
| | 車両突入防止車両 | |
| アイコン | 名称 | 数量 |
| | 車両横断ポイント | 1 |
| | 横断歩道 | 2 |
| | 横断歩道橋 | 1 |

【バー・コーンの設置数について】

「バーの数」-「コーンの数」

4-1: 該当箇所にバー4本・コーン5個

3-4: ボランティア配置位置にバー3本・コーン4個

0-2: 制服警備員配置位置にバー0本・コーン2個



1-3




2-1



KO-1

1 シルバー人材センター城山支所敷地

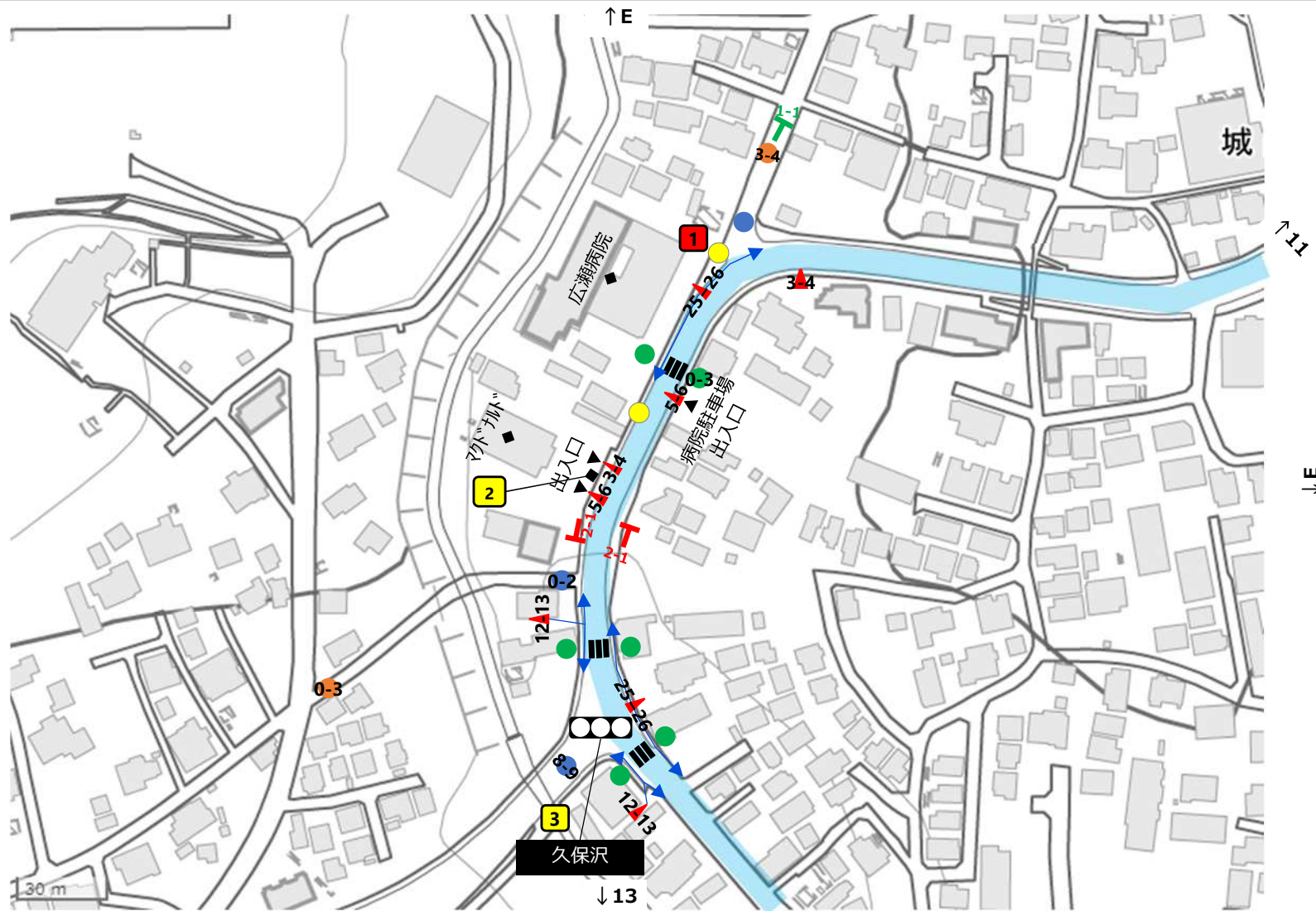


2 川尻交差点北西側隅切



3 城山総合事務所敷地




国土地理院地図(ベースマップ)に主な施設名等を追記して掲載

— 凡例 —

| アイコン | 名称 | 数量 |
|---------|------------------------|-------------------|
| | バー・コーン | |
| | バー・コーン (長い距離) | |
| (合計) バー | | 101 個 / コーン 119 個 |
| | ロープ | |
| | イレクターフェンス | |
| | 一時資機材置場 (# はボラ集合場所) | 3 |
| | 仮設トイレ | |
| アイコン | 名称 | 数量 |
| | ボランティア (脇道) | 3 |
| | ボランティア (歩行者横断) | 6 |
| | 制服警備員 (交通) | 2 |
| | 制服警備員 (雑踏) | 2 |
| | 競技マーシャル | |
| アイコン | 名称 | 数量 |
| | 事前告知看板 | 2 |
| | 当日案内看板 | 1 |
| | 手持ちブラカード | |
| | 競技サイン | |
| | 車両突入防止車両 | |
| アイコン | 名称 | 数量 |
| | 車両横断ポイント | |
| | 横断歩道 | 3 |
| | 横断歩道橋 | |

【バー・コーンの設置数について】

「バーの数」-「コーンの数」

- 4-1: 該当箇所にバー4本・コーン5個
- 3-4: ボランティア配置位置にバー3本・コーン4個
- 0-2: 制服警備員配置位置にバー0本・コーン2個

— 特記事項 —



1-1



2-1

1

広瀬病院前歩道



2

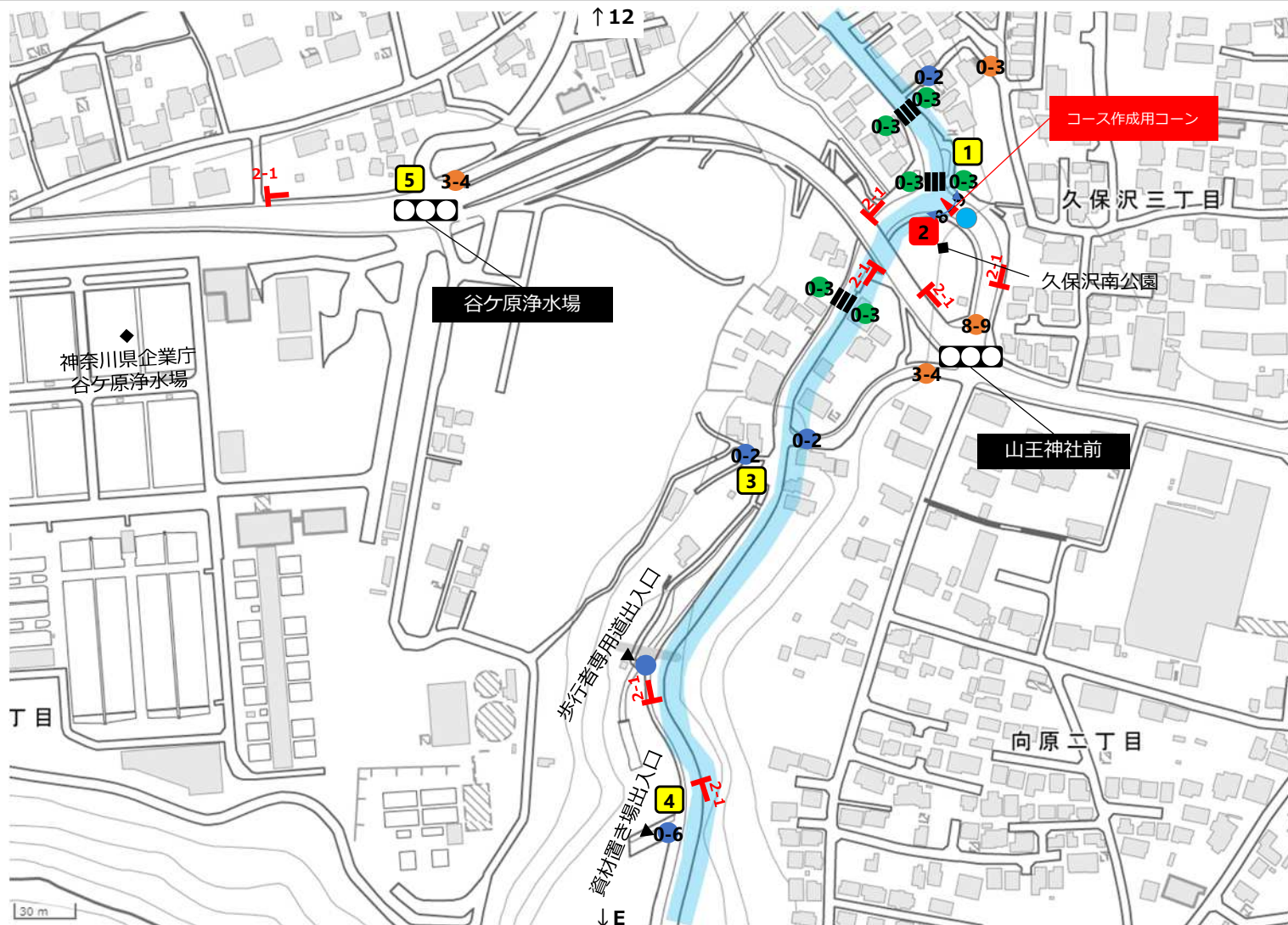
マクドナルド城山店前歩道



3

久保沢交差点西側歩道





— 凡例 —

| アイコン | 名称 | 数量 |
|---------|---------------|------|
| | バー・コーン | |
| | バー・コーン (長い距離) | |
| (合計) バー | 22 個 / コーン | 59 個 |

| | | |
|--|--------------------|---|
| | ロープ | |
| | イレクターフェンス | |
| | 一時資機材置場 (＃はボラ集合場所) | 5 |
| | 仮設トイレ | |

| アイコン | 名称 | 数量 |
|------|----------------|----|
| | ボランティア (脇道) | 5 |
| | ボランティア (歩行者横断) | 6 |
| | 制服警備員 (交通) | 4 |
| | 制服警備員 (雑踏) | |
| | 競技マーシャル | 1 |

| アイコン | 名称 | 数量 |
|------|----------|----|
| | 事前告知看板 | 7 |
| | 当日案内看板 | |
| | 手持ちブラカード | |
| | 競技サイン | |
| | 車両突入防止車両 | |

| アイコン | 名称 | 数量 |
|------|----------|----|
| | 車両横断ポイント | |
| | 横断歩道 | |
| | 横断歩道橋 | |

【バー・コーンの設置数について】

「バーの数」-「コーンの数」

- 4-1: 該当箇所にバー4本・コーン5個
- 3-4: ボランティア配置位置にバー3本・コーン4個
- 0-2: 制服警備員配置位置にバー0本・コーン2個

国土地理院地図(ベースマップ)に主な施設名等を追記して掲載

— 特記事項 —



2-1

1

久保沢南公園北側歩道



2

久保沢南公園内




3

久保沢歩行者専用道路




4

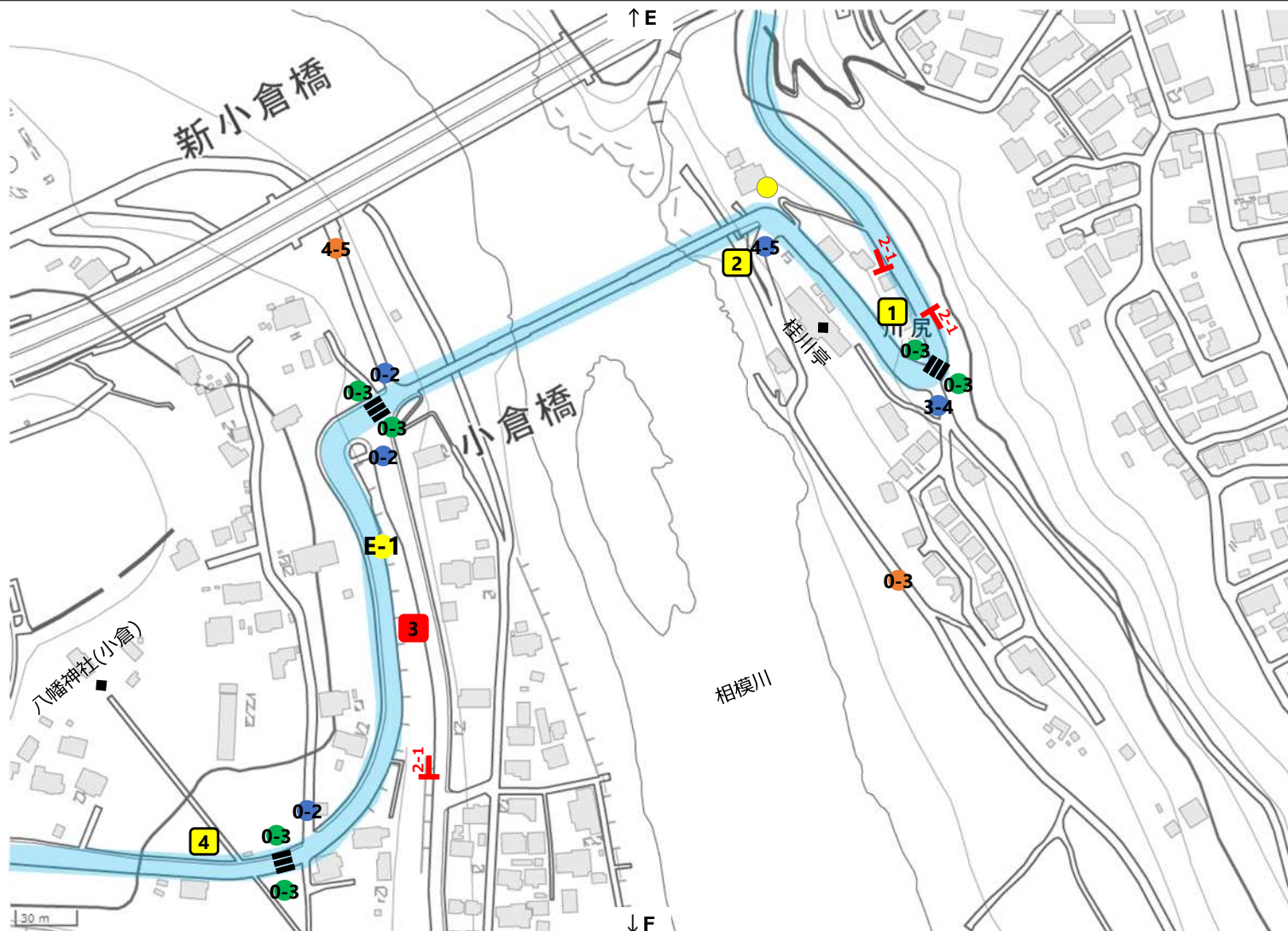
久保沢事業者前歩道



【一時資機材置場】

5 谷ヶ原浄水場交差点歩道





国土地理院地図(ベースマップ)に主な施設名等を追記して掲載

— 特記事項 —

— 凡例 —

| アイコン | 名称 | 数量 |
|---------|-----------------------|------|
| ▲ | バー・コーン | |
| ↔ | バー・コーン (長い距離) | |
| (合計) バー | 11 個 / コーン | 41 個 |
| — | ロープ | |
| --- | イレクターフェンス | |
| # | 一時資機材置場 (#はボラ集合場所) | 4 |
| T | 仮設トイレ | |
| アイコン | 名称 | 数量 |
| ● | ボランティア (脇道) | 5 |
| ● | ボランティア (歩行者横断) | 6 |
| ● | 制服警備員 (交通) | 2 |
| ● | 制服警備員 (雑踏) | 1 |
| ● | 競技マーシャル | |
| アイコン | 名称 | 数量 |
| T | 事前告知看板 | 3 |
| T | 当日案内看板 | |
| ■ | 手持ちブラカード | |
| ▲ | 競技サイン | |
| 🚗 | 車両突入防止車両 | |
| アイコン | 名称 | 数量 |
| ↔ | 車両横断ポイント | |
| | 横断歩道 | 3 |
| | 横断歩道橋 | |

【バー・コーンの設置数について】

「バーの数」-「コーンの数」

- 4-5: 該当箇所にバー4本・コーン5個
- 3-4: ボランティア配置位置にバー3本・コーン4個
- 0-2: 制服警備員配置位置にバー0本・コーン2個



2-1



E-1


1

旧小倉橋東側カーブ内側



2

旧小倉橋東側



3

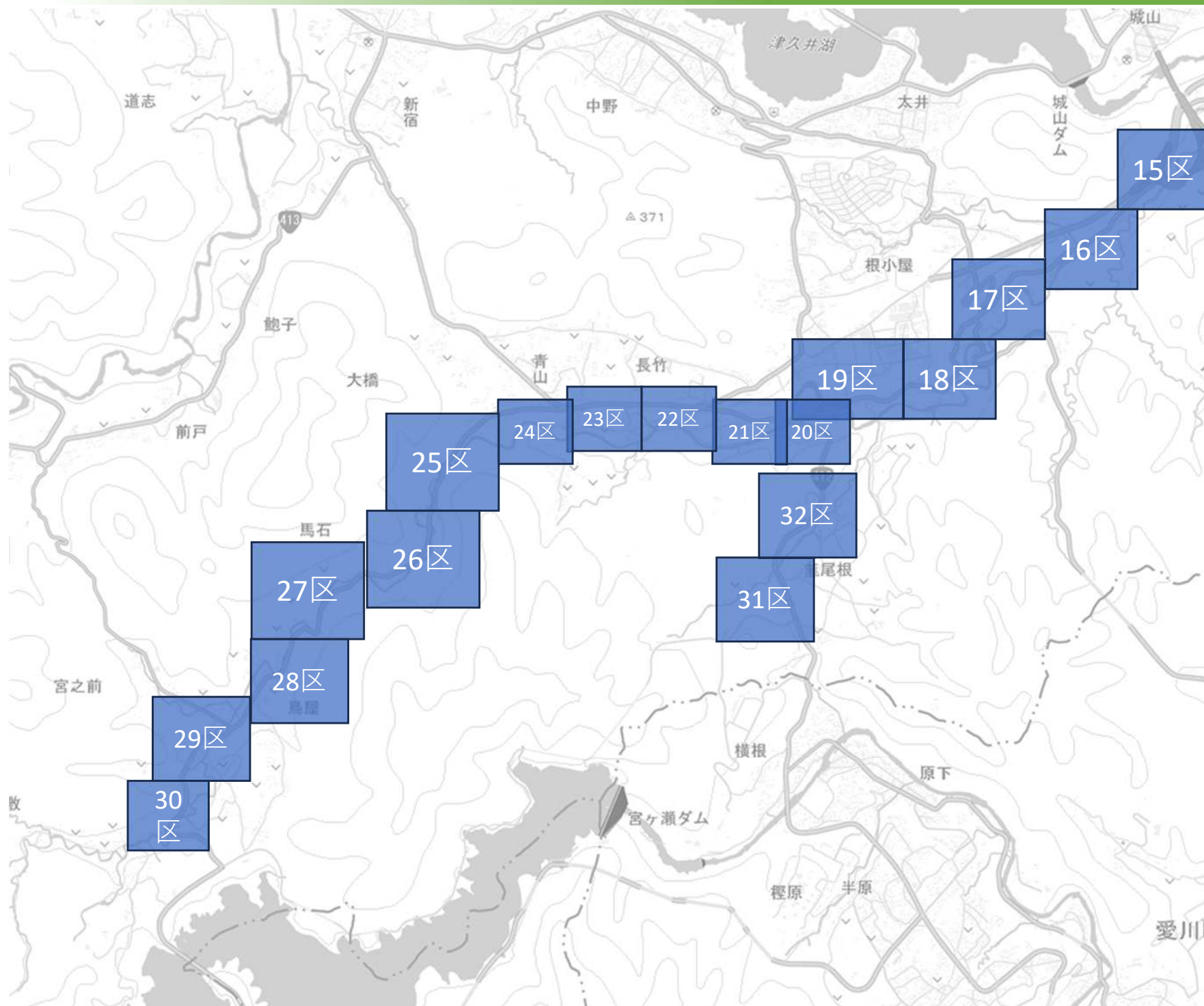
小倉バス停脇

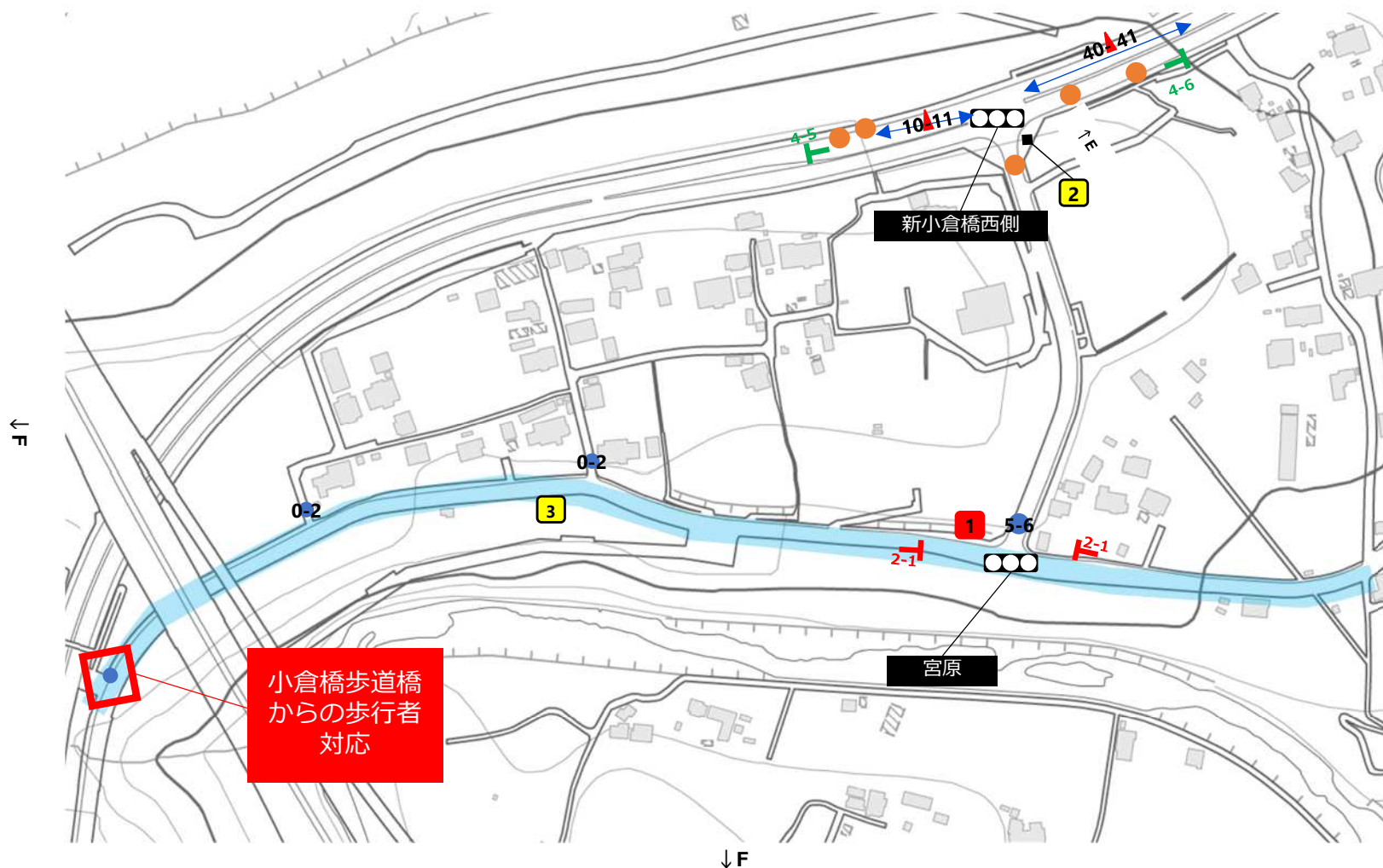


4

旧小倉橋西側丁字路脇







↓ 14

↓ F

国土地理院地図(ベースマップ)に主な施設名等を追記して掲載

— 特記事項 —

— 凡例 —

| アイコン | 名称 | 数量 |
|---------|-----------------------|------|
| ▲ | バー・コーン | |
| ↔ | バー・コーン (長い距離) | |
| (合計) バー | 56 個 / コーン | 64 個 |
| — | ロープ | |
| --- | イレクターフェンス | |
| # | 一時資機材置場 (#はボラ集合場所) | 3 |
| T | 仮設トイレ | |
| アイコン | 名称 | 数量 |
| ● | ボランティア (脇道) | 4 |
| ● | ボランティア (歩行者横断) | |
| ● | 制服警備員 (交通) | 5 |
| ● | 制服警備員 (雑踏) | |
| ● | 競技マーシャル | |
| アイコン | 名称 | 数量 |
| T | 事前告知看板 | 2 |
| T | 当日案内看板 | 2 |
| ■ | 手持ちブラカード | 3 |
| ■ | 競技サイン | |
| 🚗 | 車両突入防止車両 | |
| アイコン | 名称 | 数量 |
| ↔ | 車両横断ポイント | |
| | 横断歩道 | |
| | 横断歩道橋 | |

【バー・コーンの設置数について】

「バーの数」-「コーンの数」

4▲5: 該当箇所にバー4本・コーン5個

3-4: ボランティア配置位置にバー3本・コーン4個

0-2: 制服警備員配置位置にバー0本・コーン2個



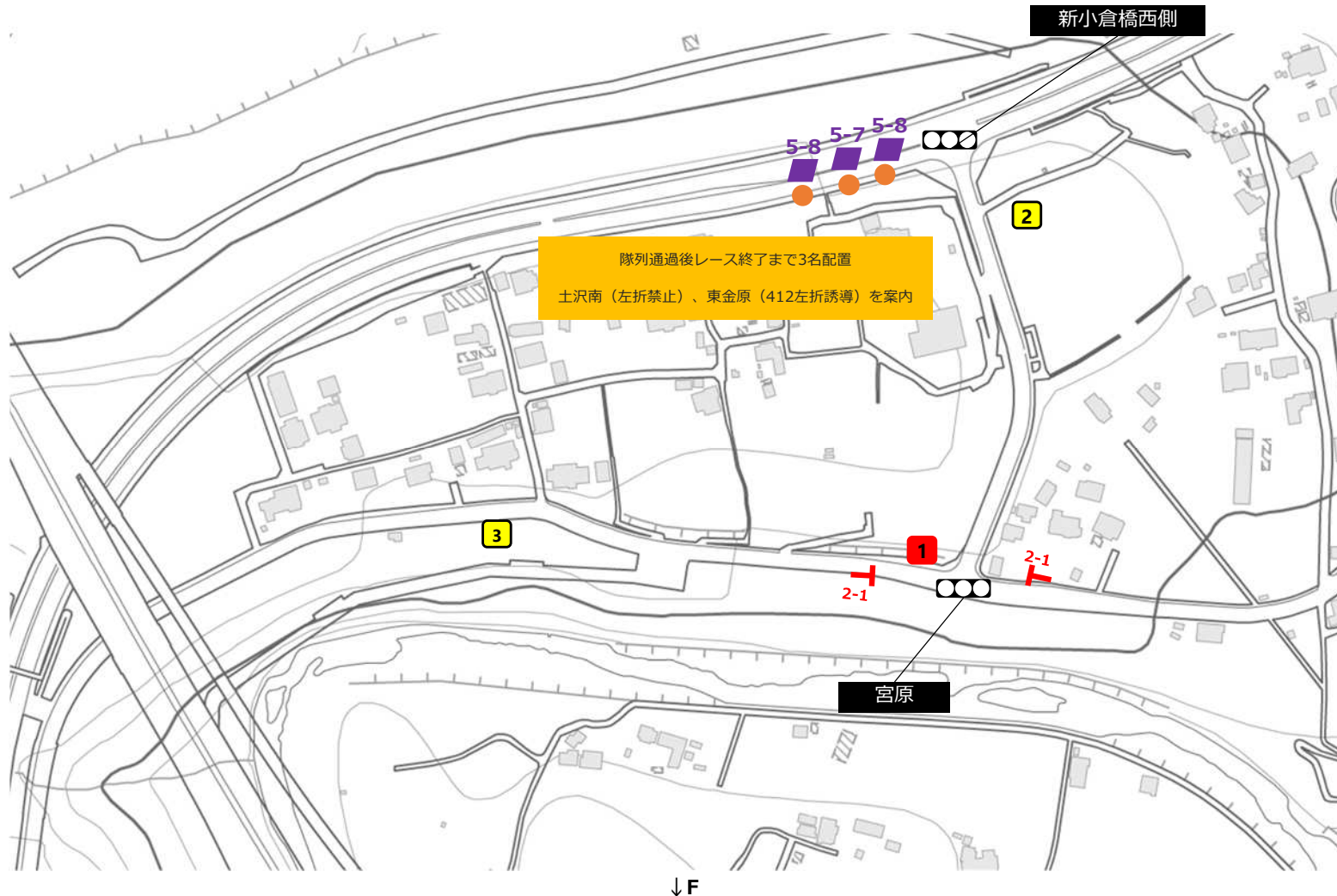
2-1



4-5



4-6



| アイコン | 名称 | 数量 |
|---------|---------------------|------|
| | バー・コーン | |
| | バー・コーン (長い距離) | |
| (合計) バー | 56 個 / コーン | 64 個 |
| | ロープ | |
| | イレクターフェンス | |
| | 一時資機材置場 (# はボラ集合場所) | |
| | 仮設トイレ | |

| アイコン | 名称 | 数量 |
|------|----------------|----|
| | ボランティア (脇道) | |
| | ボランティア (歩行者横断) | |
| | 制服警備員 (交通) | 3 |
| | 制服警備員 (雑踏) | |
| | 競技マーシャル | |

| アイコン | 名称 | 数量 |
|------|----------|----|
| | 事前告知看板 | 2 |
| | 当日案内看板 | |
| | 手持ちブラカード | 3 |
| | 競技サイン | |
| | 車両突入防止車両 | |

| アイコン | 名称 | 数量 |
|------|----------|----|
| | 車両横断ポイント | |
| | 横断歩道 | |
| | 横断歩道橋 | |

【バー・コーンの設置数について】

「バーの数」-「コーンの数」

4-5: 該当箇所にバー-4本・コーン5個

3-4: ボランティア配置位置にバー-3本・コーン4個

0-2: 制服警備員配置位置にバー-0本・コーン2個



5-7



5-8

1

宮原交差点北西側隅切



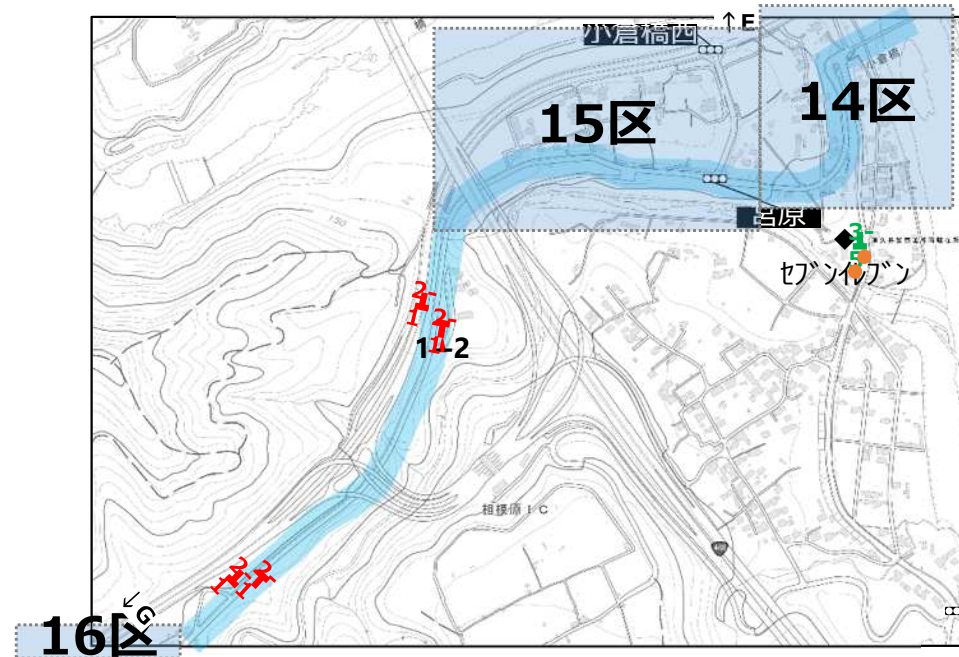

2

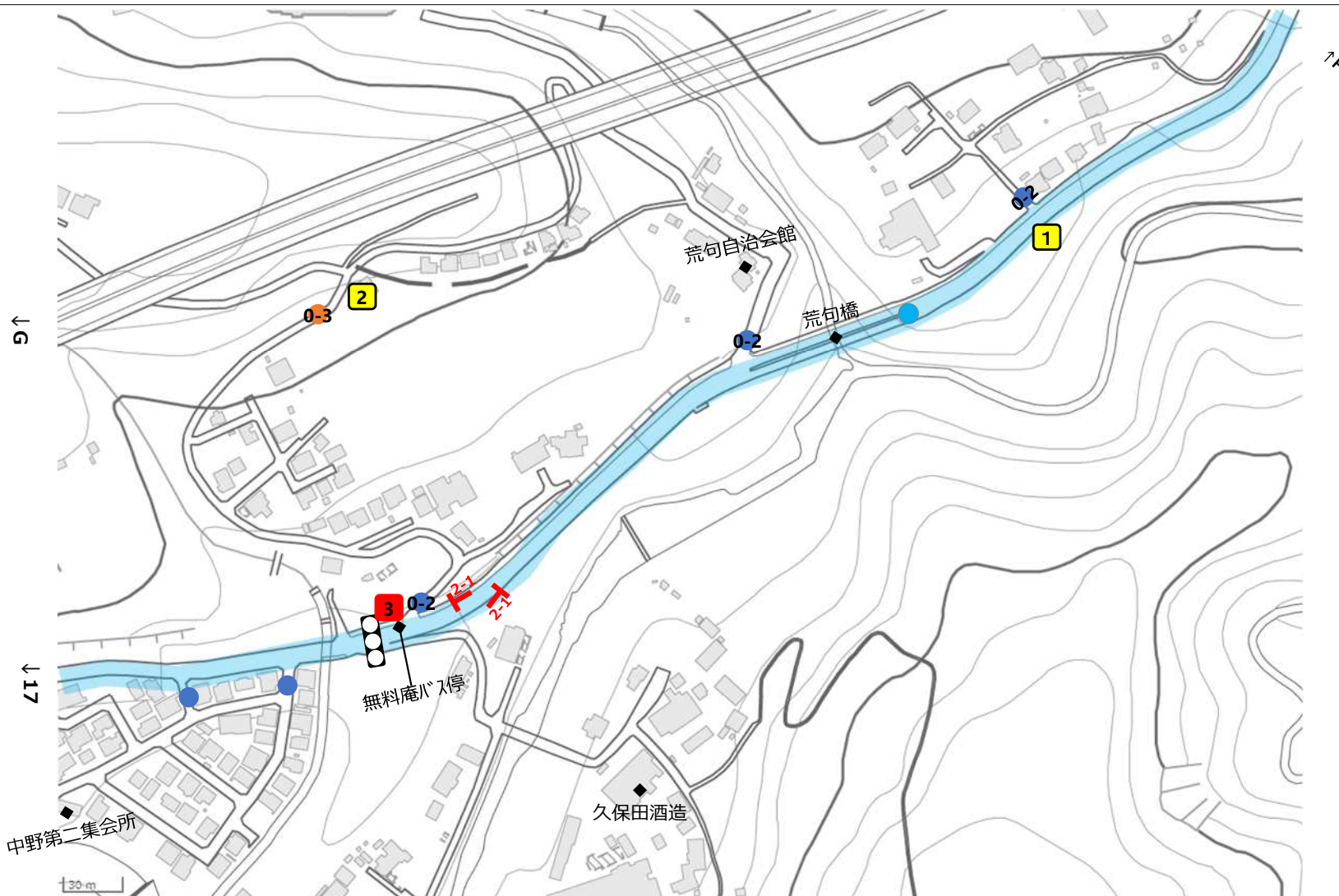
新小倉橋西側交差点南東側隅切



3

小倉原バス停脇





一凡例一

| アイコン | 名称 | 数量 |
|---------|-----------------------|-----|
| | バー・コーン | |
| | バー・コーン (長い距離) | |
| (合計) バー | 個 / コーン | 9 個 |
| | ロープ | |
| | イレクターフェンス | |
| | 一時資機材置場 (# はボラ集場所) | 3 |
| | 仮設トイレ | |

| アイコン | 名称 | 数量 |
|------|-------------------|----|
| | ボランティア (脇道) | 5 |
| | ボランティア (歩行者横断) | |
| | 制服警備員 (交通) | 1 |
| | 制服警備員 (雑踏) | |
| | 競技マーシャル | 1 |

| アイコン | 名称 | 数量 |
|------|----------|----|
| | 事前告知看板 | 2 |
| | 当日案内看板 | |
| | 手持ちブラカード | |
| | 競技サイン | |
| | 車両突入防止車両 | |

| アイコン | 名称 | 数量 |
|------|----------|----|
| | 車両横断ポイント | |
| | 横断歩道 | |
| | 横断歩道橋 | |

【バー・コーンの設置数について】

「バーの数」-「コーンの数」

- 4-5: 該当箇所にバー4本・コーン5個
3-4: ボランティア配置位置にバー3本・コーン4個
0-2: 制服警備員配置位置にバー0本・コーン2個

国土地理院地図(ベースマップ)に主な施設名等を追記して掲載

一特記事項一



2-1

1

荒句橋東側車道脇




2

無料庵バス停北側交差点

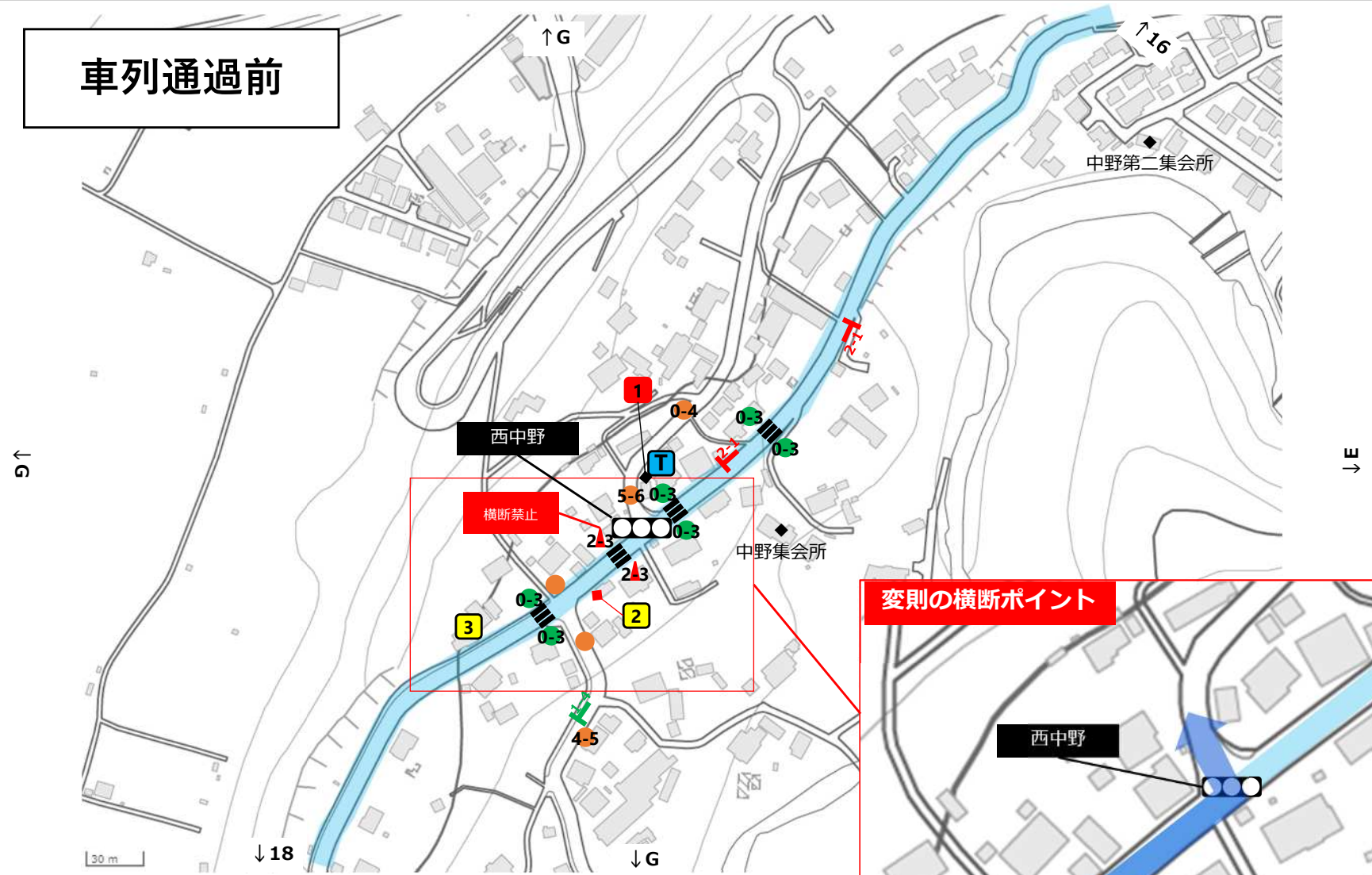


3

無料庵バス停脇



車列通過前



変則の横断ポイント



一凡例一

| アイコン | 名称 | 数量 |
|---------|----------------------|------|
| | バー・コーン | |
| | バー・コーン (長い距離) | |
| (合計) バー | 13 個 / コーン | 39 個 |
| | ロープ | |
| | イレクターフェンス | |
| | 一時資機材置場 (#はボラ集場所) | 3 |
| | 仮設トイレ | 1 |

| アイコン | 名称 | 数量 |
|------|-------------------|----|
| | ボランティア (脇道) | |
| | ボランティア (歩行者横断) | 6 |
| | 制服警備員 (交通) | 5 |
| | 制服警備員 (雑踏) | |
| | 競技マーシャル | |

| アイコン | 名称 | 数量 |
|------|----------|----|
| | 事前告知看板 | 2 |
| | 当日案内看板 | 1 |
| | 手持ちブラカード | |
| | 競技サイン | |
| | 車両突入防止車両 | |

| アイコン | 名称 | 数量 |
|------|----------|----|
| | 車両横断ポイント | 1 |
| | 横断歩道 | 4 |
| | 横断歩道橋 | |

【バー・コーンの設置数について】

「バーの数」-「コーンの数」

- 4-5: 該当箇所にバー4本・コーン5個
- 3-4: ボランティア配置位置にバー3本・コーン4個
- 0-2: 制服警備員配置位置にバー0本・コーン2個

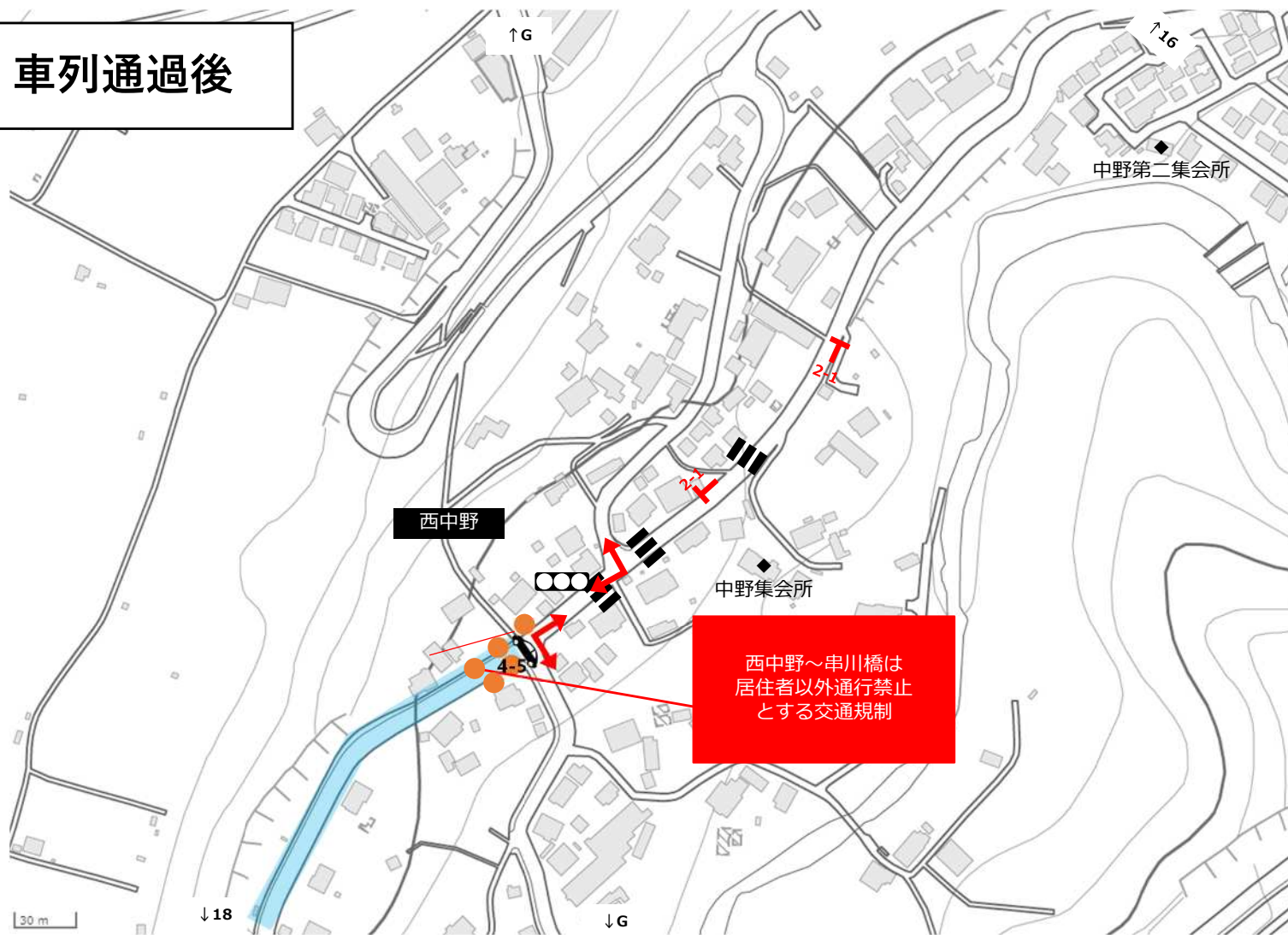


1-4



2-1

車列通過後



国土地理院地図(ベースマップ)に主な施設名等を追記して掲載

一特記事項一

一凡例一

| アイコン | 名称 | 数量 |
|---------|----------------------|----|
| | バー・コーン | |
| | バー・コーン (長い距離) | |
| (合計) バー | 個 / コーン | 個 |
| | ロープ | |
| | イレクターフェンス | |
| | 一時資機材置場 (#はボラ集場所) | |
| | 仮設トイレ | |

| アイコン | 名称 | 数量 |
|------|-------------------|----|
| | ボランティア (脇道) | |
| | ボランティア (歩行者横断) | |
| | 制服警備員 (交通) | |
| | 制服警備員 (雑踏) | |
| | 競技マーシャル | |

| アイコン | 名称 | 数量 |
|------|----------|----|
| | 事前告知看板 | |
| | 当日案内看板 | |
| | 手持ちブラカード | |
| | 競技サイン | |
| | 車両突入防止車両 | 1 |

| アイコン | 名称 | 数量 |
|------|----------|----|
| | 車両横断ポイント | |
| | 横断歩道 | |
| | 横断歩道橋 | |

【バー・コーンの設置数について】

「バーの数」-「コーンの数」

4-5: 該当箇所にバー4本・コーン5個

3-4: ボランティア配置位置にバー3本・コーン4個

0-2: 制服警備員配置位置にバー0本・コーン2個

1

西中野交差点北側駐車場敷地



2

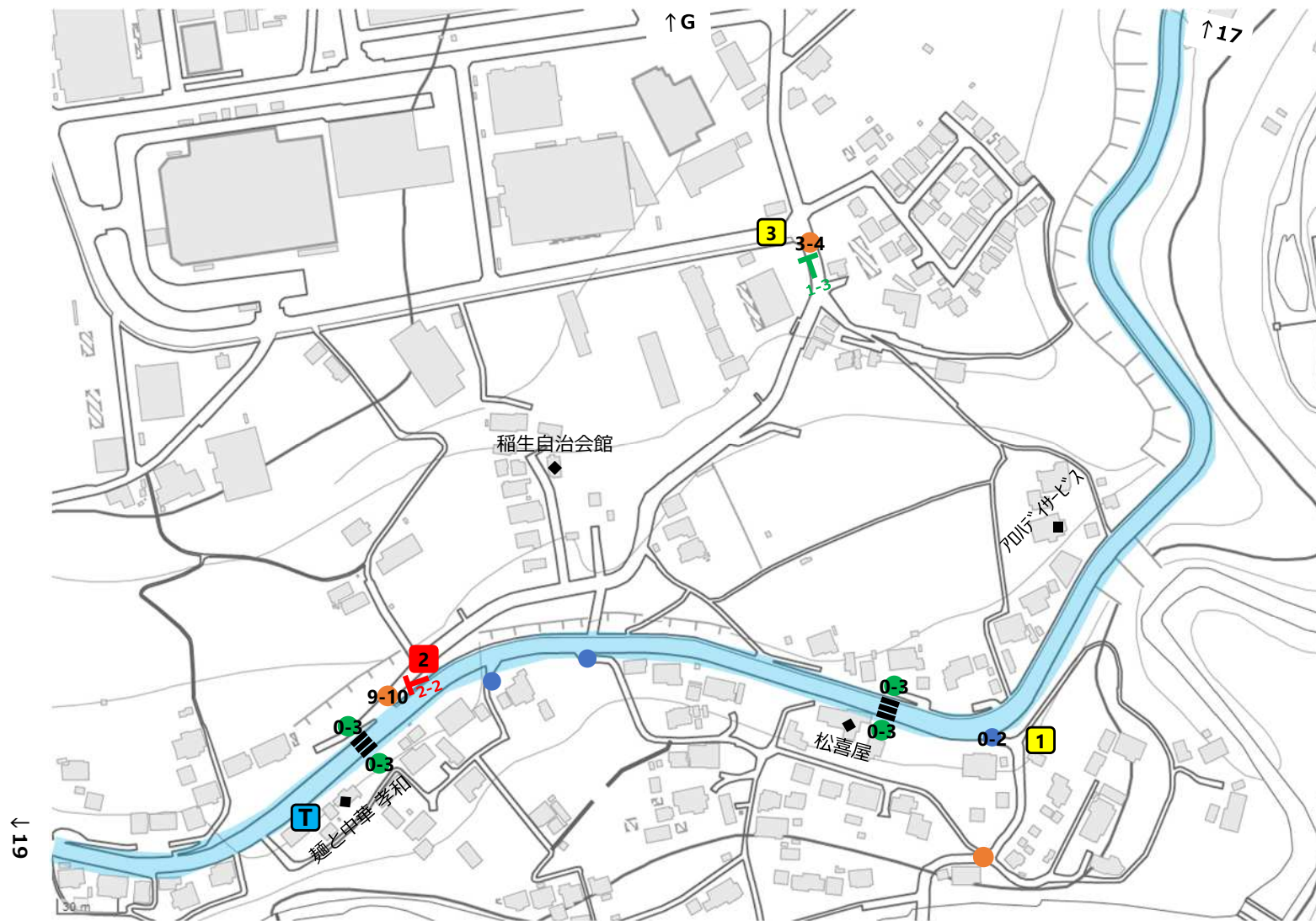
菊池自工敷地



3

西中野交差点東側歩道





国土地理院地図(ベースマップ)に主な施設名等を追記して掲載

一特記事項一

一凡例一

| アイコン | 名称 | 数量 |
|---------|-----------------------|------|
| | バー・コーン | |
| | バー・コーン (長い距離) | |
| (合計) バー | 12 個 / コーン | 28 個 |
| | ロープ | |
| | イレクターフェンス | |
| | 一時資機材置場 (#はボラ集合場所) | 3 |
| | 仮設トイレ | 1 |
| アイコン | 名称 | 数量 |
| | ボランティア (脇道) | 3 |
| | ボランティア (歩行者横断) | 4 |
| | 制服警備員 (交通) | 3 |
| | 制服警備員 (雑踏) | |
| | 競技マーシャル | |
| アイコン | 名称 | 数量 |
| | 事前告知看板 | 2 |
| | 当日案内看板 | 1 |
| | 手持ちブラカード | |
| | 競技サイン | |
| | 車両突入防止車両 | |
| アイコン | 名称 | 数量 |
| | 車両横断ポイント | |
| | 横断歩道 | 2 |
| | 横断歩道橋 | |

【バー・コーンの設置数について】

「バーの数」-「コーンの数」

- 4-5: 該当箇所にバー4本・コーン5個
- 3-4: ボランティア配置位置にバー3本・コーン4個
- 0-2: 制服警備員配置位置にバー0本・コーン2個



1-3



2-2

1

松喜屋東側車道脇



2

稲生自治会館東側道路脇

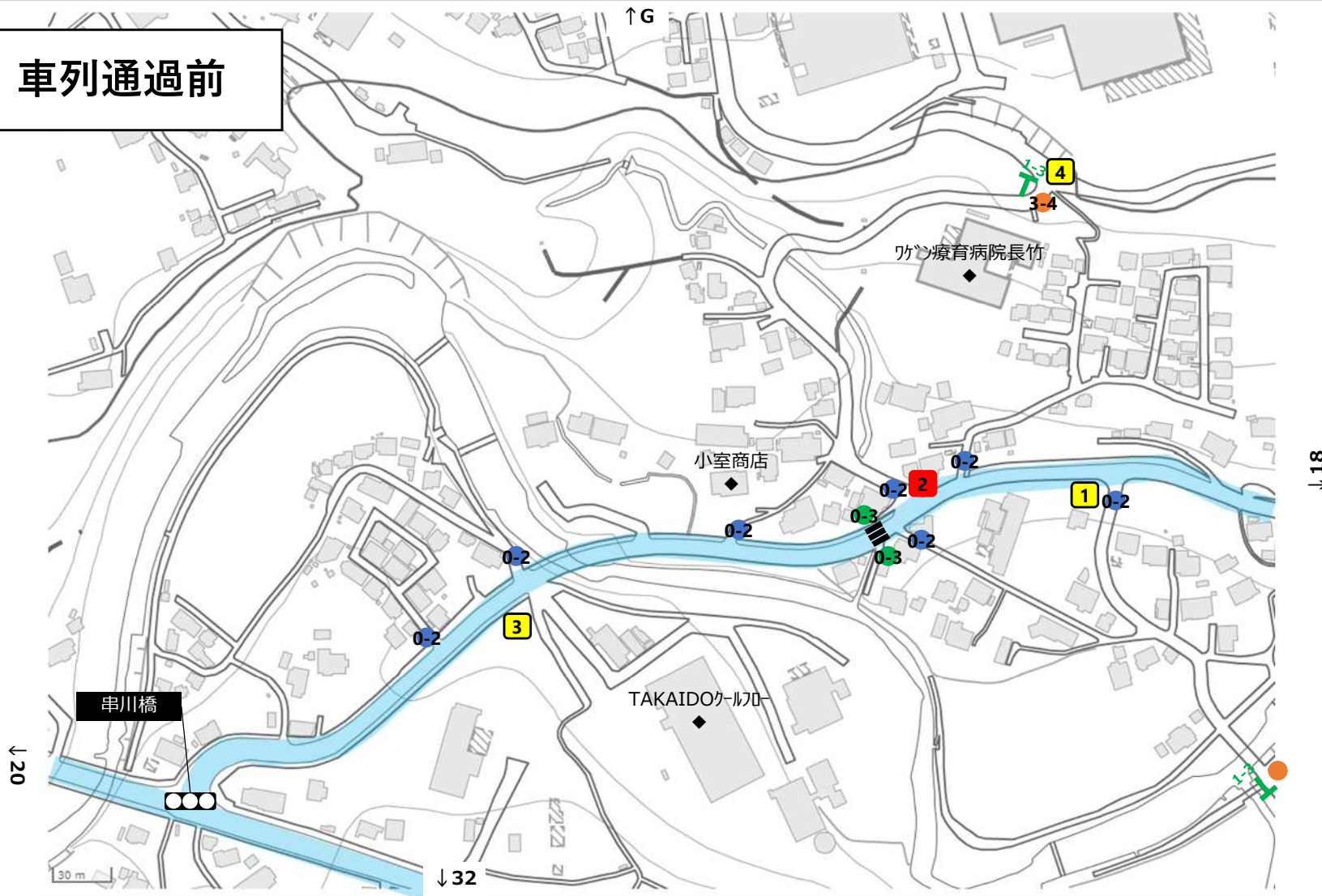


3

タケエイグリーン前隅切



車列通過前



一凡例一

| アイコン | 名称 | 数量 |
|---------|-----------------------|------|
| | バー・コーン | |
| | バー・コーン (長い距離) | |
| (合計) バー | 3 個 / コーン | 24 個 |
| | ロープ | |
| | イレクターフェンス | |
| | 一時資機材置場 (#はボラ集合場所) | 4 |
| | 仮設トイレ | |

| アイコン | 名称 | 数量 |
|------|-------------------|----|
| | ボランティア (脇道) | 7 |
| | ボランティア (歩行者横断) | 2 |
| | 制服警備員 (交通) | 2 |
| | 制服警備員 (雑踏) | |
| | 競技マーシャル | |

| アイコン | 名称 | 数量 |
|------|----------|----|
| | 事前告知看板 | |
| | 当日案内看板 | 2 |
| | 手持ちブラカード | |
| | 競技サイン | |
| | 車両突入防止車両 | |

| アイコン | 名称 | 数量 |
|------|----------|----|
| | 車両横断ポイント | |
| | 横断歩道 | 1 |
| | 横断歩道橋 | |

【バー・コーンの設置数について】

「バーの数」-「コーンの数」

- 4-5: 該当箇所にバー4本・コーン5個
- 3-4: ボランティア配置位置にバー3本・コーン4個
- 0-2: 制服警備員配置位置にバー0本・コーン2個

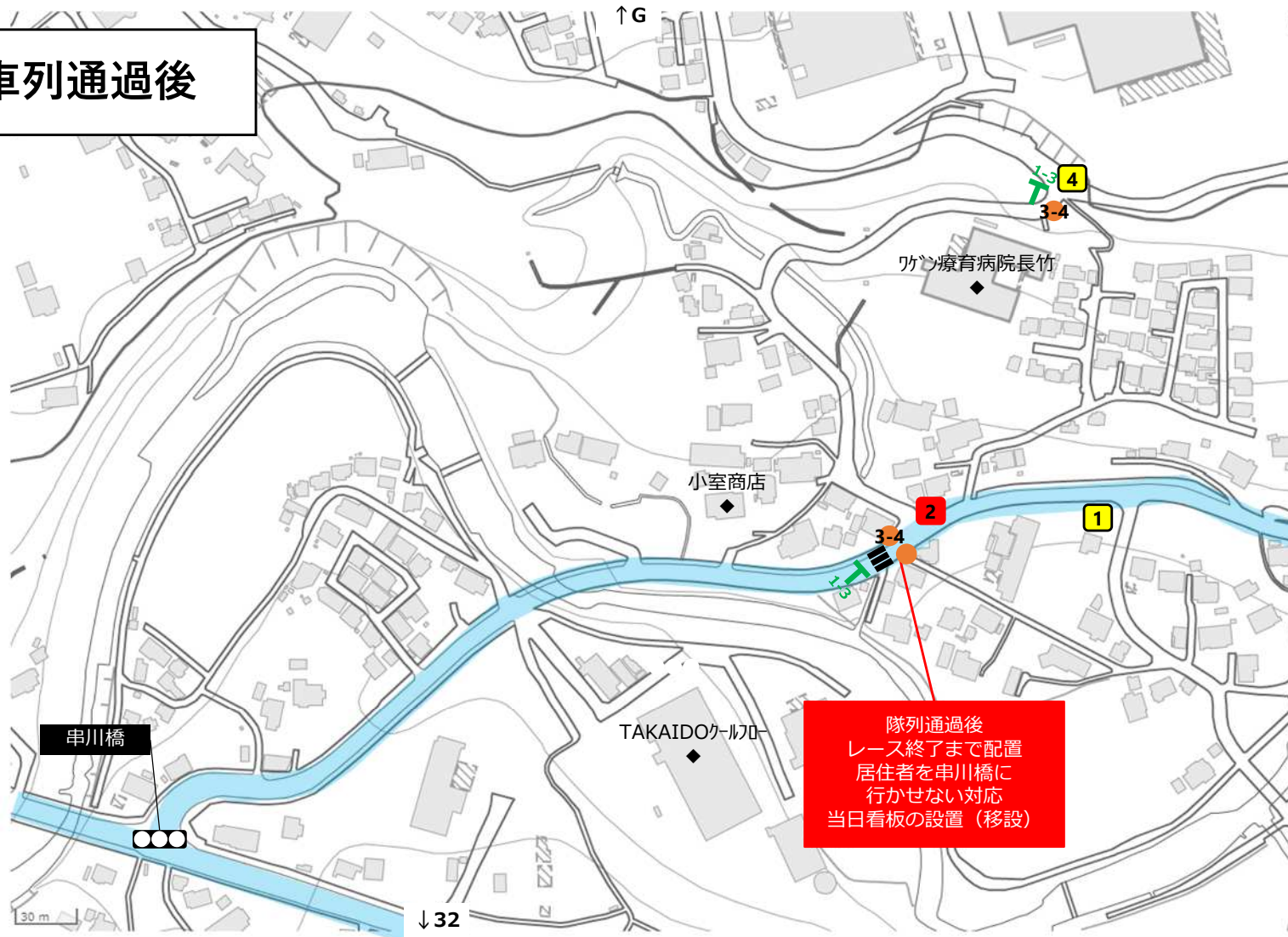
国土地理院地図(ベースマップ)に主な施設名等を追記して掲載

一特記事項一



1-3

車列通過後



隊列通過後
レース終了まで配置
居住者を串川橋に
行かせない対応
当日看板の設置（移設）

国土地理院地図(ベースマップ)に主な施設名等を追記して掲載

一特記事項一

- ・ 応援警備を1名追加
- ・ 当日看板の移設
- ・ チラシなどの配布対応

一凡例一

| アイコン | 名称 | 数量 |
|---------|------------------------|------|
| | バー・コーン | |
| | バー・コーン (長い距離) | |
| (合計) バー | 6 個 / コーン | 24 個 |
| | ロープ | |
| | イレクターフェンス | |
| | 一時資機材置場 (# はボラ集合場所) | 4 |
| | 仮設トイレ | |
| アイコン | 名称 | 数量 |
| | ボランティア (脇道) | |
| | ボランティア (歩行者横断) | |
| | 制服警備員 (交通) | 3 |
| | 制服警備員 (雑踏) | |
| | 競技マーシャル | |
| アイコン | 名称 | 数量 |
| | 事前告知看板 | |
| | 当日案内看板 | 2 |
| | 手持ちブラカード | |
| | 競技サイン | |
| | 車両突入防止車両 | |
| アイコン | 名称 | 数量 |
| | 車両横断ポイント | |
| | 横断歩道 | 1 |
| | 横断歩道橋 | |

【バー・コーンの設置数について】

「バーの数」-「コーンの数」

4-5: 該当箇所にバー4本・コーン5個

3-4: ボランティア配置位置にバー3本・コーン4個

0-2: 制服警備員配置位置にバー0本・コーン2個



1-3

1

稲生丁字路東側隅切



2

ワゲン療育病院長竹南側丁字路脇



3

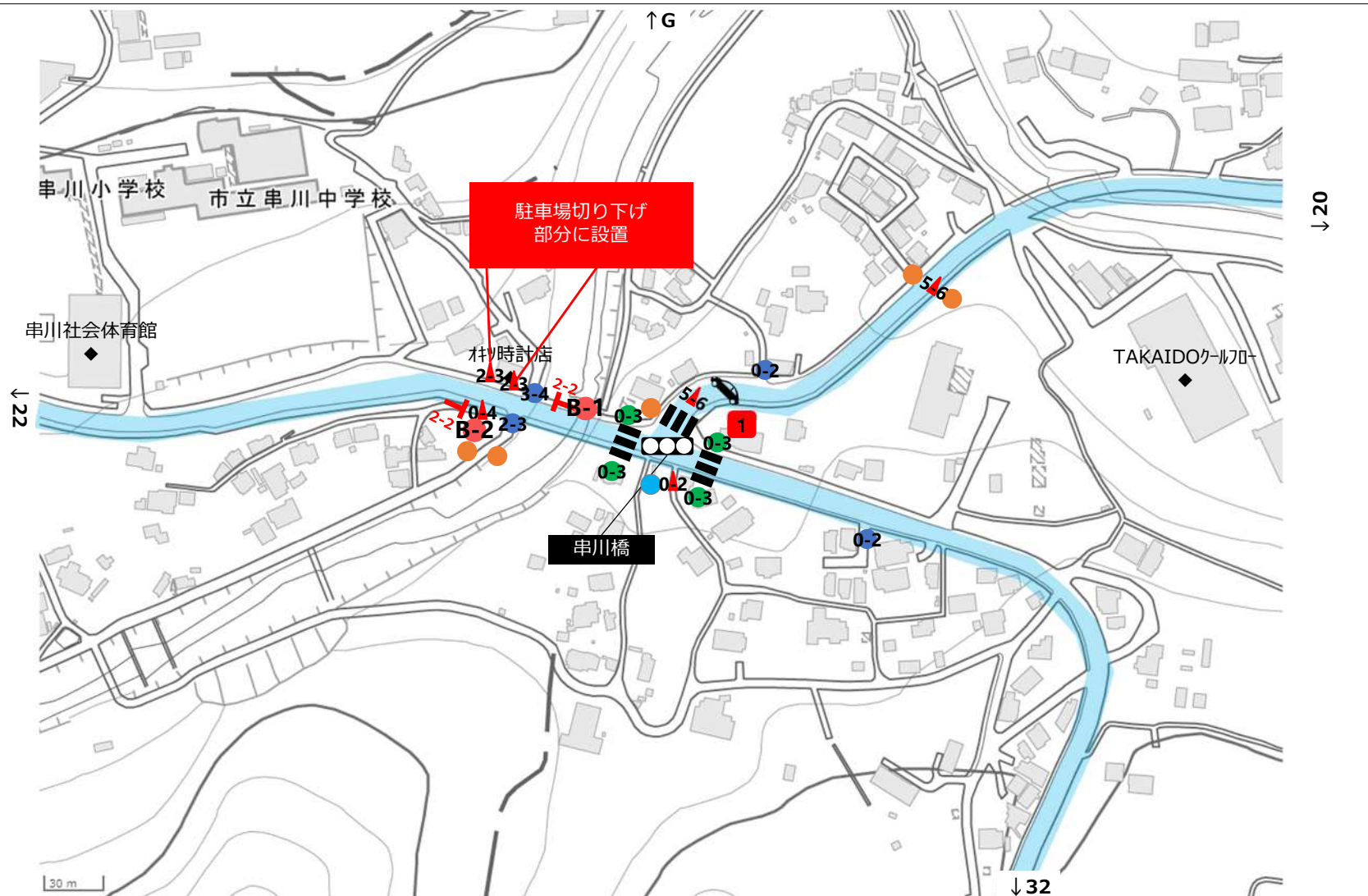
TAKAIDOクールフロー交差点隅切



4

ワゲン療育病院長竹前交差点隅切





一凡例一

| アイコン | 名称 | 数量 |
|---------|------------------|-----|
| ▲ | バー・コーン | |
| ↔ | バー・コーン (長い距離) | |
| (合計) バー | 19個 / コーン | 47個 |

| | | |
|-----|-----------------------|---|
| — | ロープ | |
| --- | イレクターフェンス | |
| # | 一時資機材置場 (#はボラ集合場所) | 1 |
| T | 仮設トイレ | |

| アイコン | 名称 | 数量 |
|------|-------------------|----|
| ● | ボランティア (脇道) | 4 |
| ● | ボランティア (歩行者横断) | 4 |
| ● | 制服警備員 (交通) | 5 |
| ● | 制服警備員 (雑踏) | |
| ● | 競技マーシャル | 1 |

| アイコン | 名称 | 数量 |
|------|----------|----|
| T | 事前告知看板 | 2 |
| T | 当日案内看板 | |
| ■ | 手持ちブラカード | |
| ▲ | 競技サイン | |
| 🚗 | 車両突入防止車両 | 1 |

| アイコン | 名称 | 数量 |
|------|----------|----|
| ↔ | 車両横断ポイント | |
| | 横断歩道 | 3 |
| | 横断歩道橋 | |

【バー・コーンの設置数について】

「バーの数」-「コーンの数」

- 4-5: 該当箇所にバー4本・コーン5個
3-4: ボランティア配置位置にバー3本・コーン4個
0-2: 制服警備員配置位置にバー0本・コーン2個

国土地理院地図(ベースマップ)に主な施設名等を追記して掲載

一特記事項一



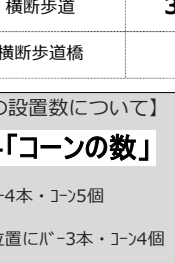
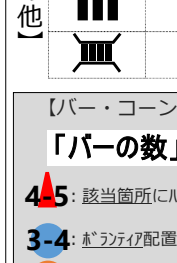

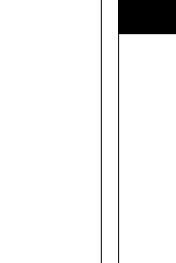


2-2



B-1



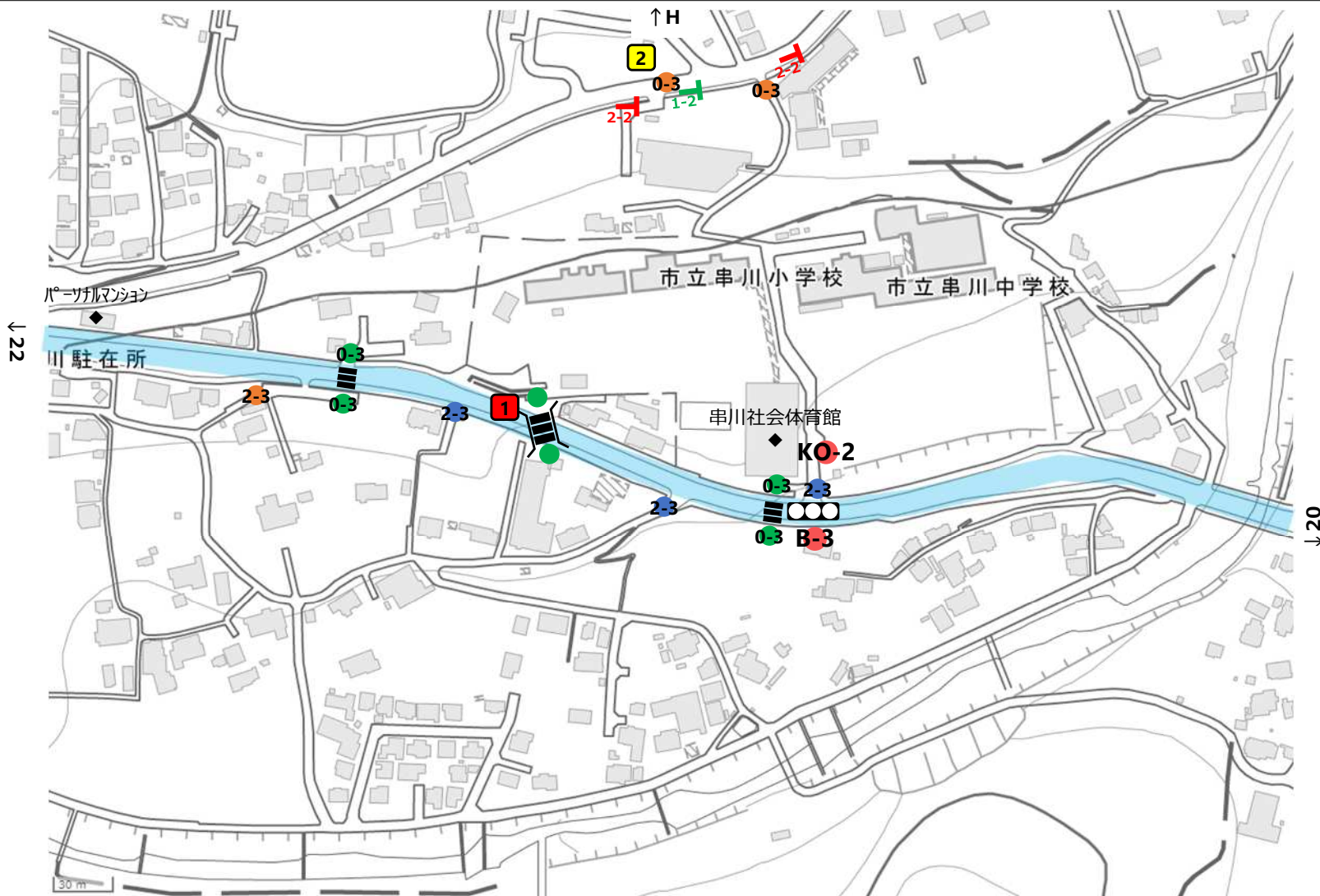
B-2



1

串川橋交差点北東側隅切





一凡例一

| アイコン | 名称 | 数量 |
|---------|-------------------|------|
| | バー・コーン | |
| | バー・コーン (長い距離) | |
| (合計) バー | 8 個 / コーン | 30 個 |
| | ロープ | |
| | イレクターフェンス | |
| | 一時資機材置場 (はボラ集合場所) | 2 |
| | 仮設トイレ | |

| アイコン | 名称 | 数量 |
|------|----------------|----|
| | ボランティア (脇道) | 3 |
| | ボランティア (歩行者横断) | 6 |
| | 制服警備員 (交通) | 3 |
| | 制服警備員 (雑踏) | |
| | 競技マーシャル | |

| アイコン | 名称 | 数量 |
|------|----------|----|
| | 事前告知看板 | 2 |
| | 当日案内看板 | 1 |
| | 手持ちブラカード | |
| | 競技サイン | |
| | 車両突入防止車両 | |

| アイコン | 名称 | 数量 |
|------|----------|----|
| | 車両横断ポイント | |
| | 横断歩道 | 1 |
| | 横断歩道橋 | 2 |

【バー・コーンの設置数について】

「バーの数」-「コーンの数」

- 4-5: 該当箇所にバー4本・コーン5個
3-4: ボランティア配置位置にバー3本・コーン4個
0-2: 制服警備員配置位置にバー0本・コーン2個

国土地理院地図(ベースマップ)に主な施設名等を追記して掲載

一特記事項一



1-2



2-2



KO-2



B-3

1

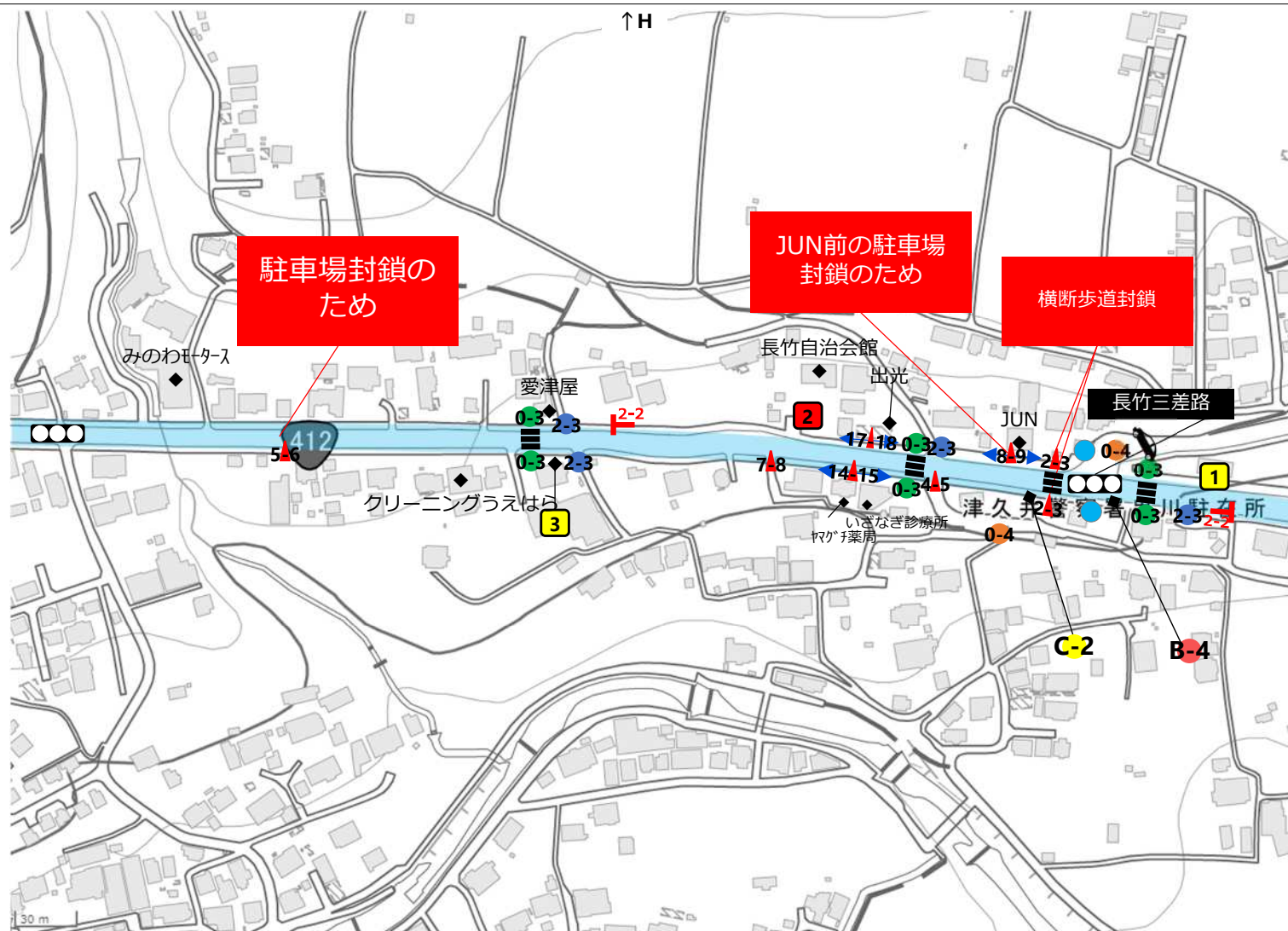
長竹歩道橋北側下



2

串川グラウンド看板下





— 凡例 —

| アイコン | 名称 | 数量 |
|---------|-----------------------|-------|
| ▲ | バー・コーン | |
| ↔ | バー・コーン (長い距離) | |
| (合計) バー | 67 個 / コーン | 105 個 |
| — | ロープ | |
| --- | イレクターフェンス | |
| # | 一時資機材置場 (#はボラ集合場所) | 3 |
| T | 仮設トイレ | |

| アイコン | 名称 | 数量 |
|------|-------------------|----|
| ● | ボランティア (脇道) | 4 |
| ● | ボランティア (歩行者横断) | 6 |
| ● | 制服警備員 (交通) | 2 |
| ● | 制服警備員 (雑踏) | |
| ● | 競技マーシャル | 2 |

| アイコン | 名称 | 数量 |
|------|----------|----|
| T | 事前告知看板 | 2 |
| T | 当日案内看板 | |
| ■ | 手持ちブラカード | |
| ■ | 競技サイン | |
| 🚗 | 車両突入防止車両 | 1 |

| アイコン | 名称 | 数量 |
|------|----------|----|
| ↔ | 車両横断ポイント | |
| | 横断歩道 | 4 |
| | 横断歩道橋 | |

【バー・コーンの設置数について】

「バーの数」-「コーンの数」

4-5: 該当箇所にバー4本・コーン5個

3-4: ボランティア配置位置にバー3本・コーン4個

0-2: 制服警備員配置位置にバー0本・コーン2個

国土地理院地図(ベースマップ)に主な施設名等を追記して掲載

— 特記事項 —



2-2




C-2



B-4

1

長竹三差路交差点東側歩道




2

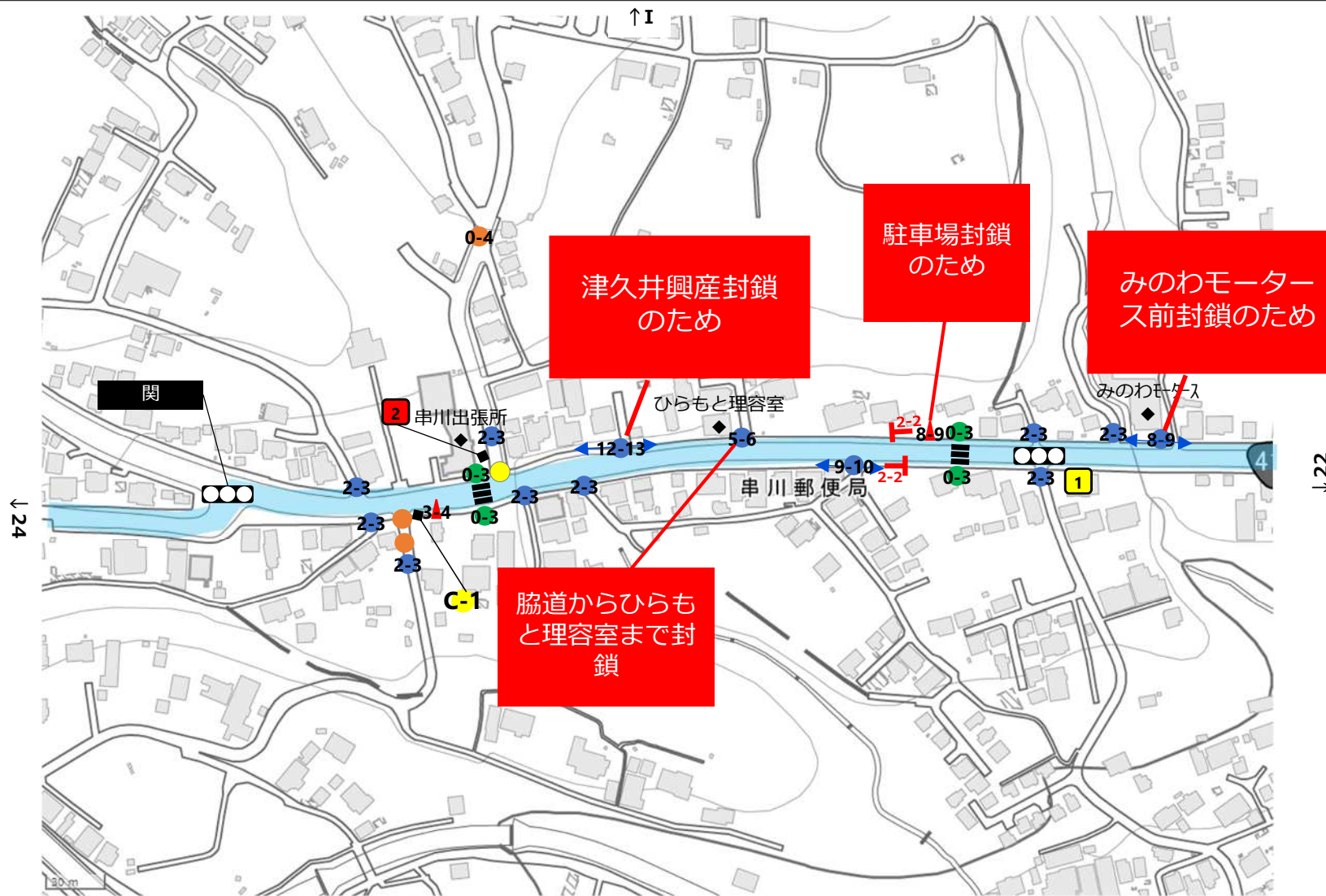
長竹自治会館敷地



3

愛津屋対面歩道





— 凡例 —

| アイコン | 名称 | 数量 |
|---------|---------------|------|
| | バー・コーン | |
| | バー・コーン (長い距離) | |
| (合計) バー | 63 個 / コーン | 94 個 |

| | | |
|--|--------------------|---|
| | ロープ | |
| | イレクターフェンス | |
| | 一時資機材置場 (＃はボラ集合場所) | 2 |
| | 仮設トイレ | |

| アイコン | 名称 | 数量 |
|------|----------------|----|
| | ボランティア (脇道) | 13 |
| | ボランティア (歩行者横断) | 4 |
| | 制服警備員 (交通) | 3 |
| | 制服警備員 (雑踏) | 1 |
| | 競技マーシャル | |

| アイコン | 名称 | 数量 |
|------|----------|----|
| | 事前告知看板 | 2 |
| | 当日案内看板 | |
| | 手持ちブラカード | |
| | 競技サイン | |
| | 車両突入防止車両 | |

| アイコン | 名称 | 数量 |
|------|----------|----|
| | 車両横断ポイント | |
| | 横断歩道 | 2 |
| | 横断歩道橋 | |

【バー・コーンの設置数について】

「バーの数」-「コーンの数」

- 4-5: 該当箇所にバー4本・コーン5個
- 3-4: ボランティア配置位置にバー3本・コーン4個
- 0-2: 制服警備員配置位置にバー0本・コーン2個

国土地理院地図(ベースマップ)に主な施設名等を追記して掲載

— 特記事項 —



2-2



C-1

1

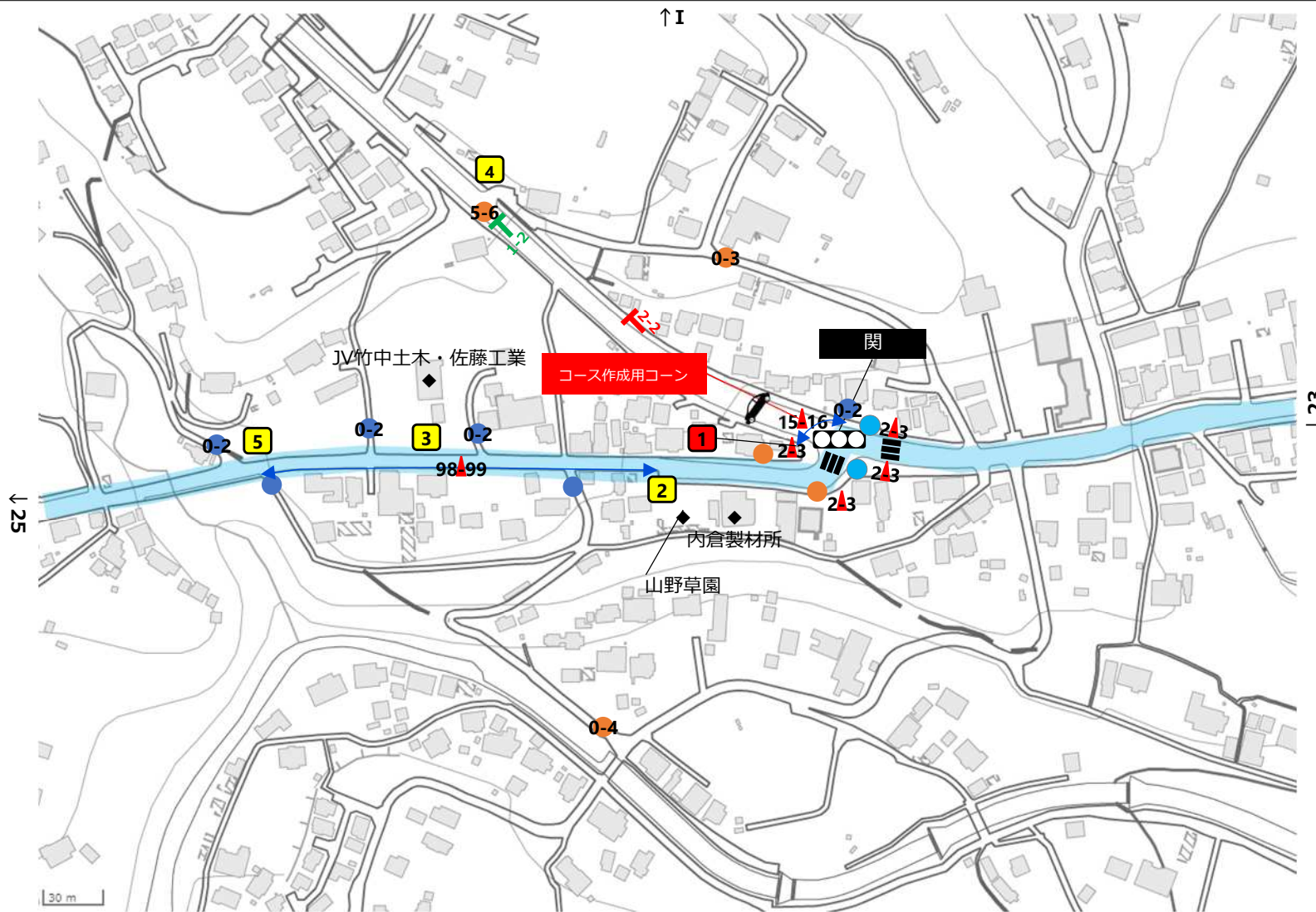
みのわモータース対面歩道



2

串川地域センター敷地





国土地理院地図(ベースマップ)に主な施設名等を追記して掲載

一特記事項一

一凡例一

| アイコン | 名称 | 数量 |
|---------|-----------------------|-------|
| | バー・コーン | |
| | バー・コーン (長い距離) | |
| (合計) バー | 126 個 / コーン | 148 個 |
| | ロープ | |
| | イレクターフェンス | |
| | 一時資機材置場 (#はボラ集場合所) | 5 |
| | 仮設トイレ | |

| アイコン | 名称 | 数量 |
|------|-------------------|----|
| | ボランティア (脇道) | 6 |
| | ボランティア (歩行者横断) | |
| | 制服警備員 (交通) | 5 |
| | 制服警備員 (雑踏) | |
| | 競技マーシャル | 2 |

| アイコン | 名称 | 数量 |
|------|----------|----|
| | 事前告知看板 | 2 |
| | 当日案内看板 | 1 |
| | 手持ちブラカード | |
| | 競技サイン | |
| | 車両突入防止車両 | 1 |

| アイコン | 名称 | 数量 |
|------|----------|----|
| | 車両横断ポイント | |
| | 横断歩道 | 2 |
| | 横断歩道橋 | |

【バー・コーンの設置数について】

「バーの数」-「コーンの数」

4-1: 該当箇所にバー-4本・コーン5個

3-4: ボランティア配置位置にバー-3本・コーン4個

0-2: 制服警備員配置位置にバー-0本・コーン2個



1-2



2-2

1

関交差点西側隅切



2

森下造園前歩道



3

リニア建設事務所敷地




4

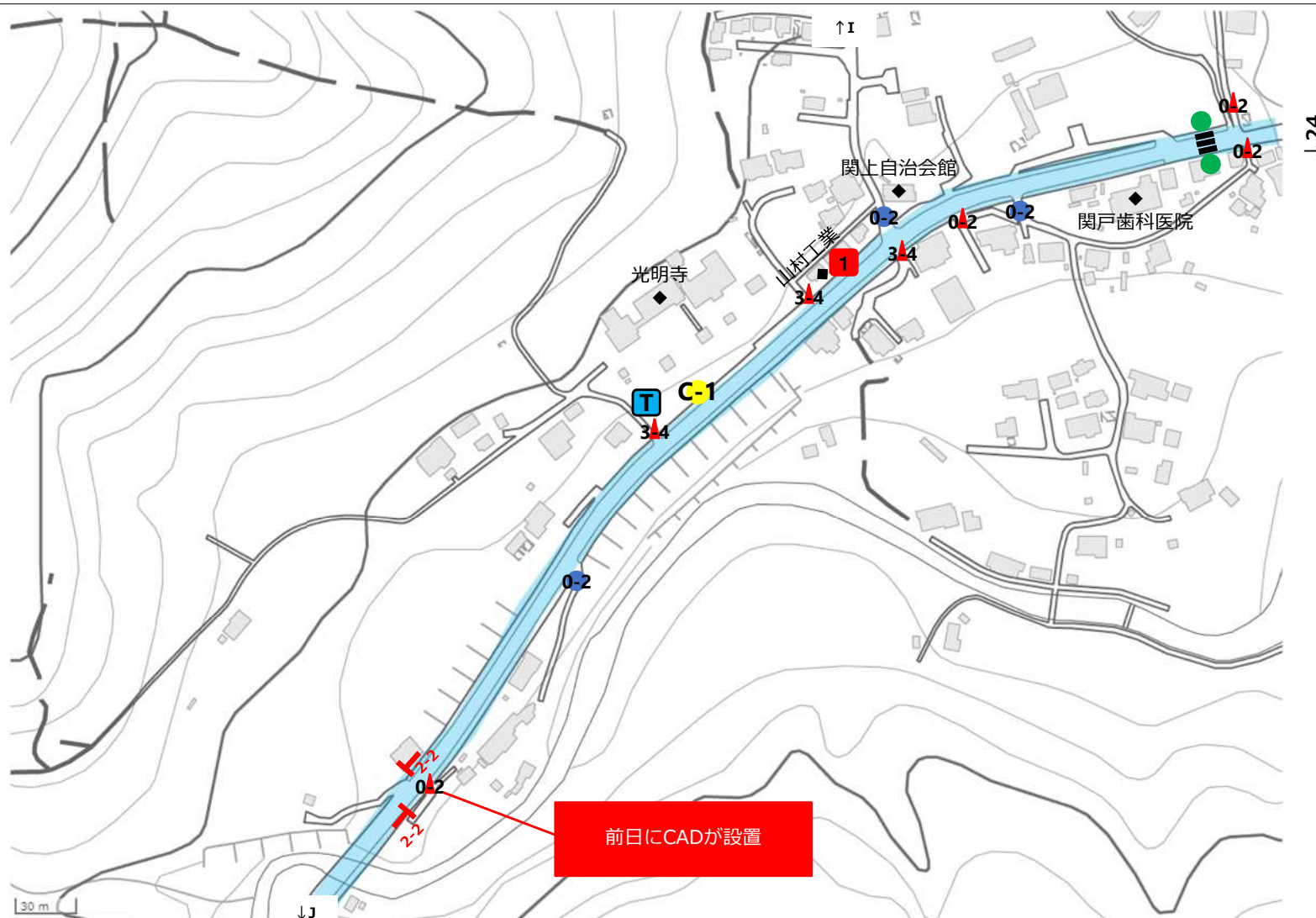
信玄道西側交差点脇



5

リニア建設事務所敷地西側丁字路脇





一凡例一

| アイコン | 名称 | 数量 |
|---------|------------------|------|
| | バー・コーン | |
| | バー・コーン (長い距離) | |
| (合計) バー | 9 個 / コーン | 26 個 |

| | | |
|--|----------------------|---|
| | ロープ | |
| | イレクターフェンス | |
| | 一時資機材置場 (#はボラ集場所) | 1 |
| | 仮設トイレ | 1 |

| アイコン | 名称 | 数量 |
|------|-------------------|----|
| | ボランティア (脇道) | 3 |
| | ボランティア (歩行者横断) | 2 |
| | 制服警備員 (交通) | |
| | 制服警備員 (雑踏) | |
| | 競技マーシャル | |

| アイコン | 名称 | 数量 |
|------|----------|----|
| | 事前告知看板 | 2 |
| | 当日案内看板 | |
| | 手持ちブラカード | |
| | 競技サイン | |
| | 車両突入防止車両 | |

| アイコン | 名称 | 数量 |
|------|----------|----|
| | 車両横断ポイント | |
| | 横断歩道 | 1 |
| | 横断歩道橋 | |

【バー・コーンの設置数について】

「バーの数」-「コーンの数」

4-5: 該当箇所にバー4本・コーン5個

3-4: ボランティア配置位置にバー3本・コーン4個

0-2: 制服警備員配置位置にバー0本・コーン2個

国土地理院地図(ベースマップ)に主な施設名等を追記して掲載

一特記事項一




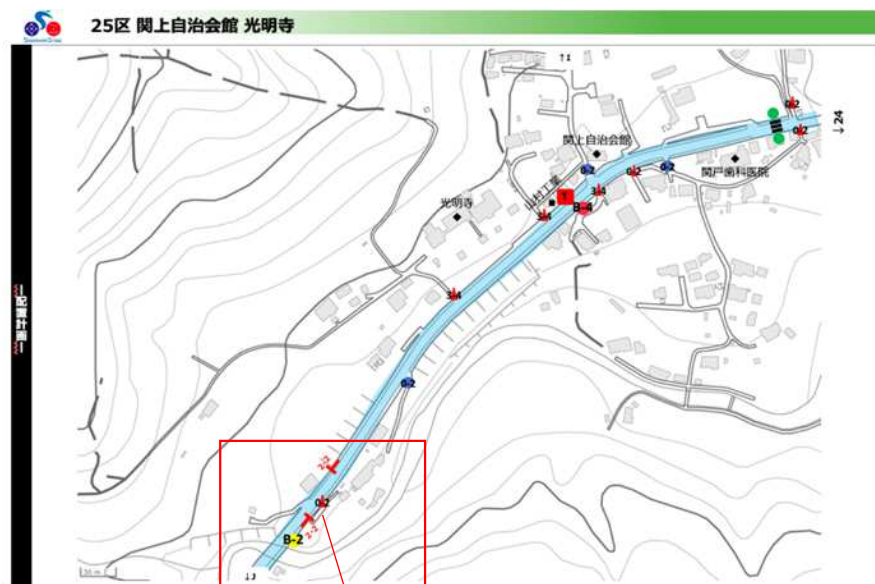
2-2



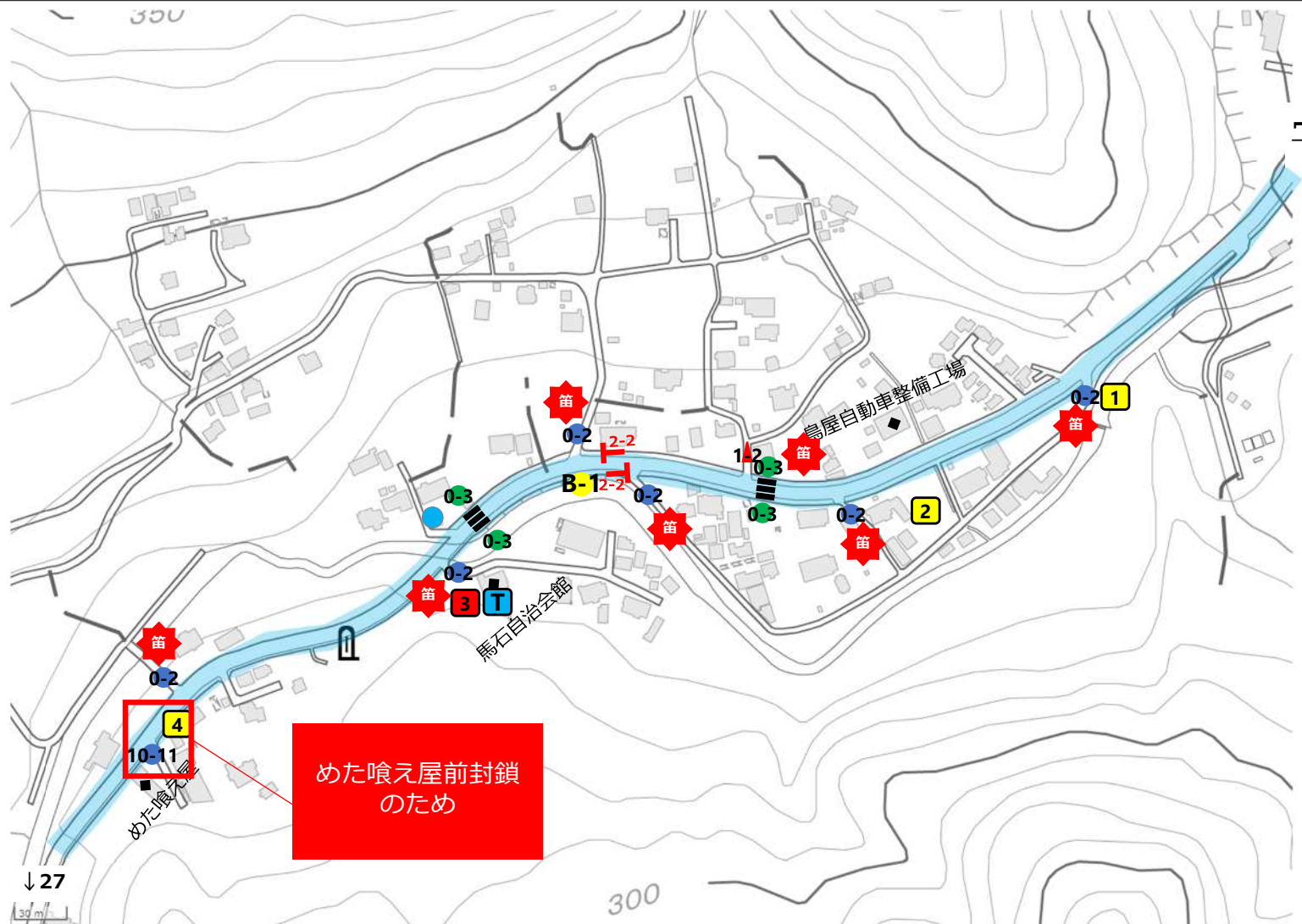
C-1

1

山村工業前歩道



帝京大学青山グラウンド入口
CADが前日貯め置き



— 凡例 —

| アイコン | 名称 | 数量 |
|---------|-------------------|------|
| | バー・コーン | |
| | バー・コーン (長い距離) | |
| (合計) バー | 11 個 / コーン | 37 個 |
| | ロープ | |
| | イレクターフェンス | |
| | 一時資機材置場 (はボラ集合場所) | 4 |
| | 仮設トイレ | 1 |

| アイコン | 名称 | 数量 |
|------|----------------|----|
| | ボランティア (脇道) | 7 |
| | ボランティア (歩行者横断) | 4 |
| | 制服警備員 (交通) | |
| | 制服警備員 (雑踏) | |
| | 競技マーシャル | 1 |

| アイコン | 名称 | 数量 |
|------|----------|----|
| | 事前告知看板 | 2 |
| | 当日案内看板 | |
| | 手持ちブラカード | |
| | 競技サイン | |
| | 車両突入防止車両 | |

| アイコン | 名称 | 数量 |
|------|----------|----|
| | 車両横断ポイント | |
| | 横断歩道 | 2 |
| | 横断歩道橋 | |

【バー・コーンの設置数について】

「バーの数」-「コーンの数」

- 4-5: 該当箇所にバー4本・コーン5個
- 3-4: ボランティア配置位置にバー3本・コーン4個
- 0-2: 制服警備員配置位置にバー0本・コーン2個



2-2



B-1

見通しの悪い横断歩道のため、
選手等の通過中は笛を吹く

— 特記事項 —

1

串川沿いY字路脇



2

鳥屋自動車整備工場前水路



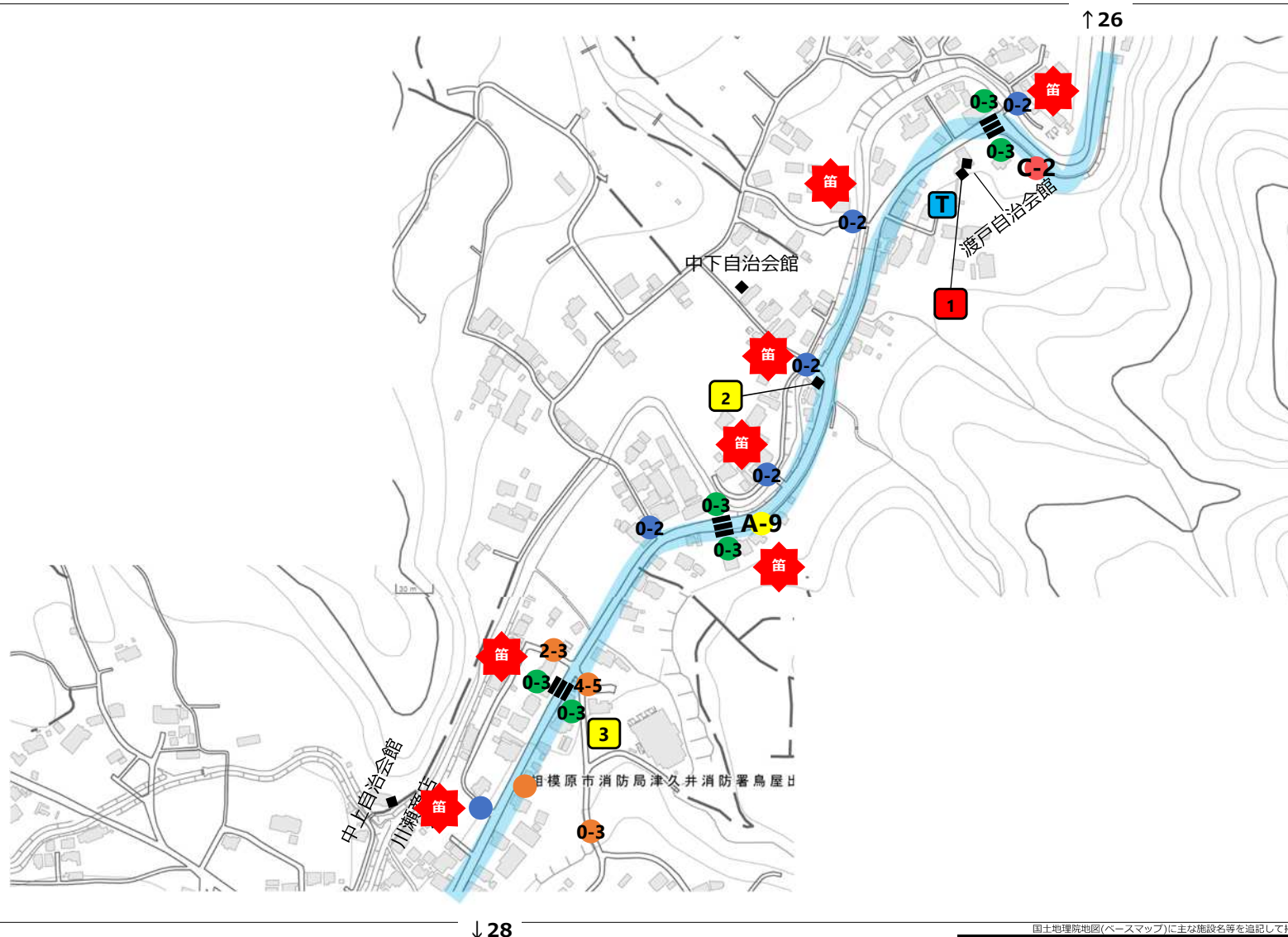
3

馬石自治会館敷地



4

めた喰え屋敷地



↓ 28

国土地理院地図(ベースマップ)に主な施設名等を追記して掲載

— 特記事項 —


見通しの悪い横断歩道のため、
選手等の通過中は笛を吹く


2-2



A-9



C-2

— 凡例 —

| アイコン | 名称 | 数量 |
|---------|-----------------------|------|
| | バー・コーン | |
| | バー・コーン (長い距離) | |
| (合計) バー | 6 個 / コーン | 39 個 |
| | ロープ | |
| | イレクターフェンス | |
| | 一時資機材置場 (# はボラ集場所) | 3 |
| | 仮設トイレ | 1 |

| アイコン | 名称 | 数量 |
|------|-------------------|----|
| | ボランティア (脇道) | 6 |
| | ボランティア (歩行者横断) | 6 |
| | 制服警備員 (交通) | 4 |
| | 制服警備員 (雑踏) | |
| | 競技マーシャル | |

| アイコン | 名称 | 数量 |
|------|----------|----|
| | 事前告知看板 | 2 |
| | 当日案内看板 | |
| | 手持ちブラカード | |
| | 競技サイン | |
| | 車両突入防止車両 | |

| アイコン | 名称 | 数量 |
|------|----------|----|
| | 車両横断ポイント | |
| | 横断歩道 | 3 |
| | 横断歩道橋 | |

【バー・コーンの設置数について】

「バーの数」-「コーンの数」

- 4-5: 該当箇所にバー4本・コーン5個
3-4: ボランティア配置位置にバー3本・コーン4個
0-2: 制服警備員配置位置にバー0本・コーン2個

1

渡戸自治会館敷地



| | |
|-----|----|
| バー | 0 |
| コーン | 10 |
| | |

2

中下自治会館東側道路脇



| | |
|-----|----|
| バー | 0 |
| コーン | 12 |
| | |

3

イノウエ前歩道



| | |
|-----|----|
| バー | 6 |
| コーン | 17 |
| | |


1

鳥屋出張所敷地



2

鳥屋学園前歩道



一凡例一

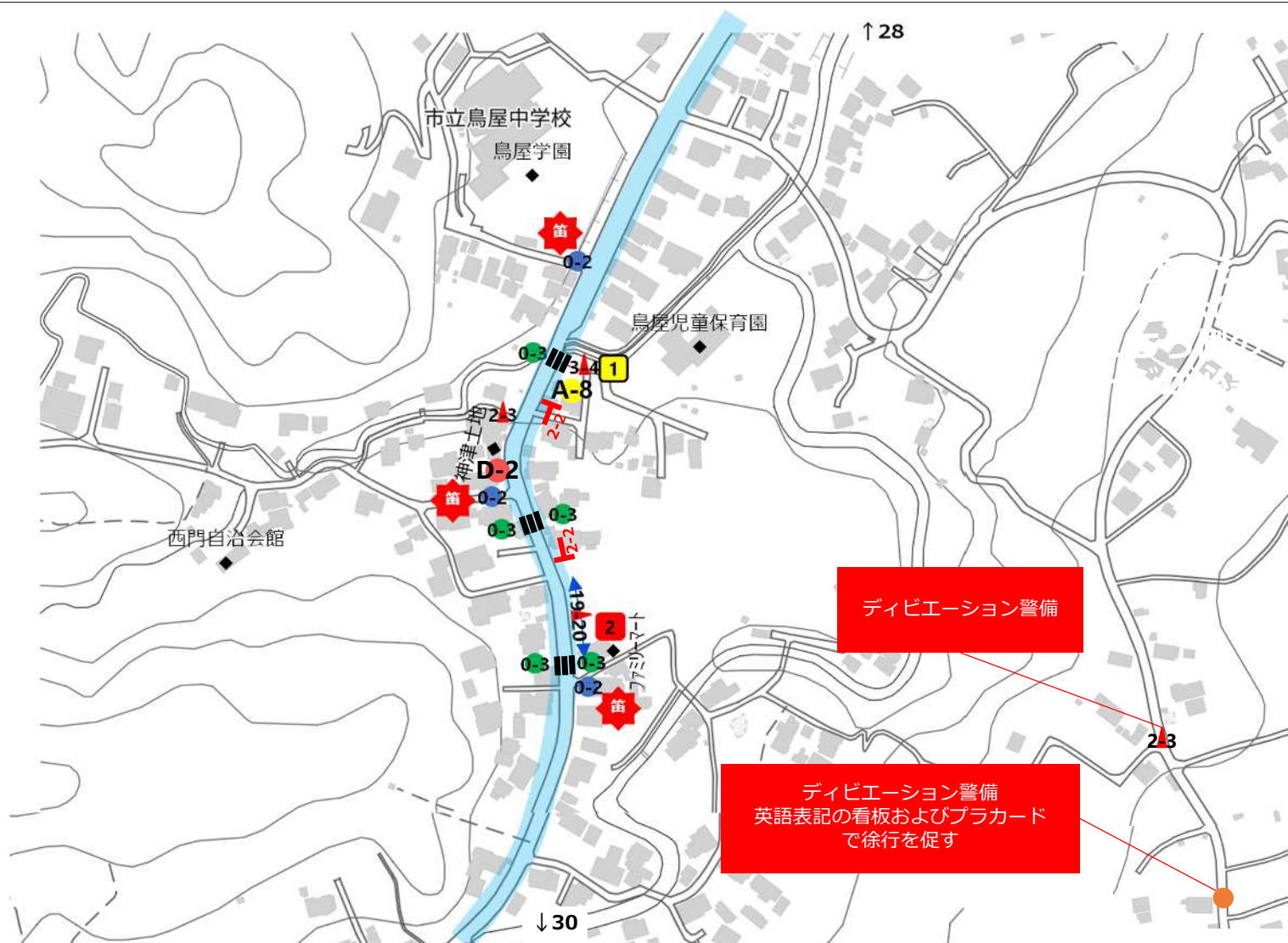
| アイコン | 名称 | 数量 |
|---------|-----------------------|------|
| | バー・コーン | |
| | バー・コーン (長い距離) | |
| (合計) バー | 26 個 / コーン | 51 個 |
| | ロープ | |
| | イレクターフェンス | |
| | 一時資機材置場 (#はボラ集合場所) | 2 |
| | 仮設トイレ | |
| アイコン | 名称 | 数量 |
| | ボランティア (脇道) | 3 |
| | ボランティア (歩行者横断) | 5 |
| | 制服警備員 (交通) | 1 |
| | 制服警備員 (雑踏) | |
| | 競技マーシャル | |
| アイコン | 名称 | 数量 |
| | 事前告知看板 | 2 |
| | 当日案内看板 | |
| | 手持ちプラカード | |
| | 競技サイン | |
| | 車両突入防止車両 | |
| アイコン | 名称 | 数量 |
| | 車両横断ポイント | |
| | 横断歩道 | 3 |
| | 横断歩道橋 | |

【バー・コーンの設置数について】

「バーの数」-「コーンの数」

- 4-5: 該当箇所にバー4本・コーン5個
- 3-4: ボランティア配置位置にバー3本・コーン4個
- 0-2: 制服警備員配置位置にバー0本・コーン2個

一配置計画一



国土地理院地図(ベースマップ)に主な施設名等を追記して掲載

一特記事項一

見通しの悪い横断歩道のため、
選手等の通過中は笛を吹く



2-2



A-8



D-2

一看板等デザイン一

1

鳥屋保育園西側水路脇



| | |
|-----|----|
| バー | 5 |
| コーン | 12 |
| | |

2

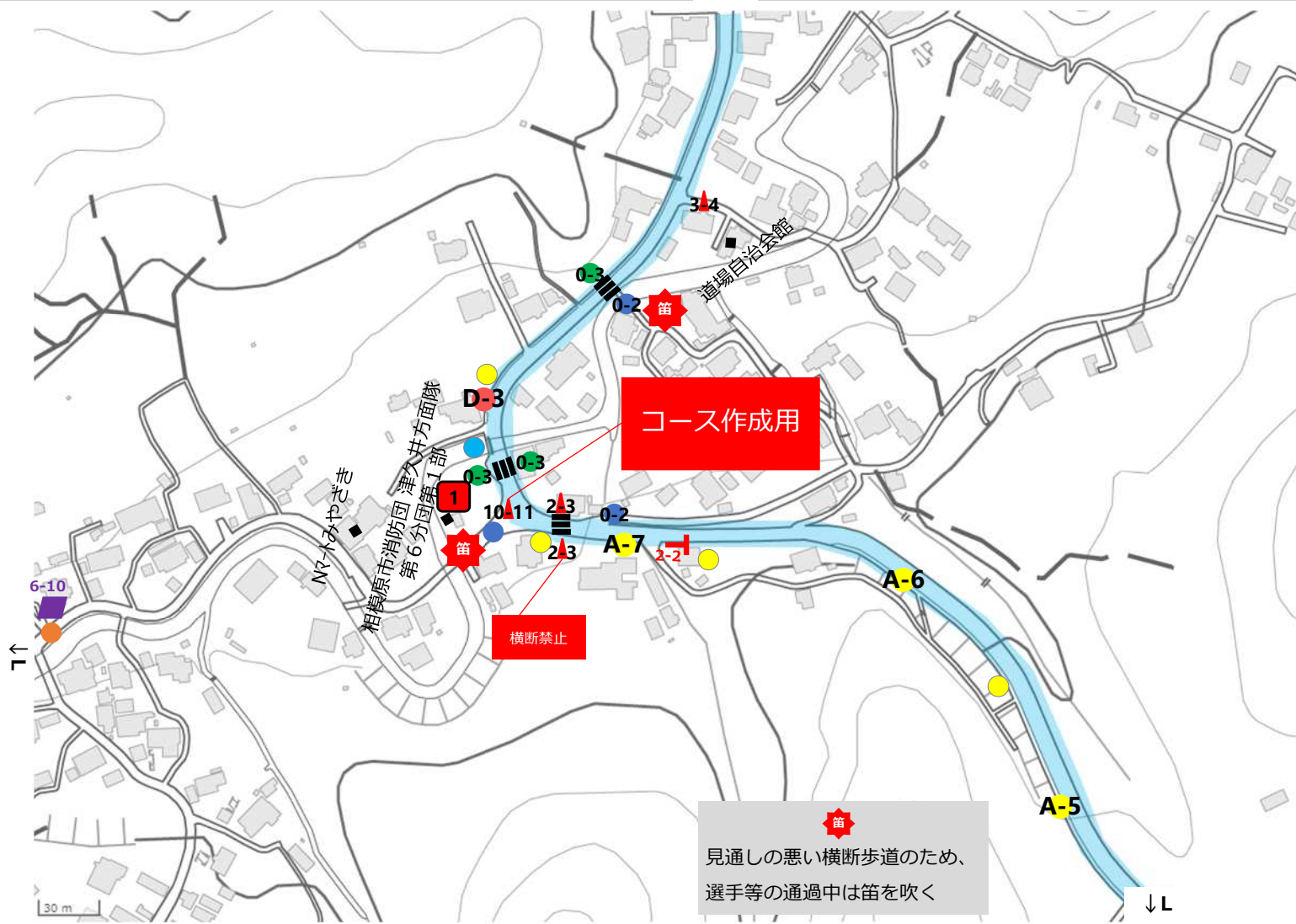
ファミリーマート津久井宮ヶ瀬店敷地



集合場所

ファミリーマート所有
の資機材を持ち出さないこと

| | |
|-----|----|
| バー | 19 |
| コーン | 36 |
| | |



見通しの悪い横断歩道のため、
選手等の通過中は笛を吹く

国土地理院地図(ベースマップ)に主な施設名等を追記して掲載

— 特記事項 —

— 凡例 —

| アイコン | 名称 | 数量 |
|---------|-----------------------|------|
| | バー・コーン | |
| | バー・コーン (長い距離) | |
| (合計) バー | 17 個 / コーン | 34 個 |
| | ロープ | |
| | イレクターフェンス | |
| | 一時資機材置場 (# はボラ集場所) | 1 |
| | 仮設トイレ | |

| アイコン | 名称 | 数量 |
|------|-------------------|----|
| | ボランティア (脇道) | 3 |
| | ボランティア (歩行者横断) | 3 |
| | 制服警備員 (交通) | 1 |
| | 制服警備員 (雑踏) | 4 |
| | 競技マーシャル | 1 |

| アイコン | 名称 | 数量 |
|------|----------|----|
| | 事前告知看板 | 2 |
| | 当日案内看板 | |
| | 手持ちブラカード | 1 |
| | 競技サイン | |
| | 車両突入防止車両 | |

| アイコン | 名称 | 数量 |
|------|----------|----|
| | 車両横断ポイント | |
| | 横断歩道 | 3 |
| | 横断歩道橋 | |

【バー・コーンの設置数について】
「バーの数」-「コーンの数」

4-5: 該当箇所にバー4本・コーン5個
3-4: ボランティア配置位置にバー3本・コーン4個
0-2: 制服警備員配置位置にバー0本・コーン2個



2-2



6-10



A-5



A-6



A-7



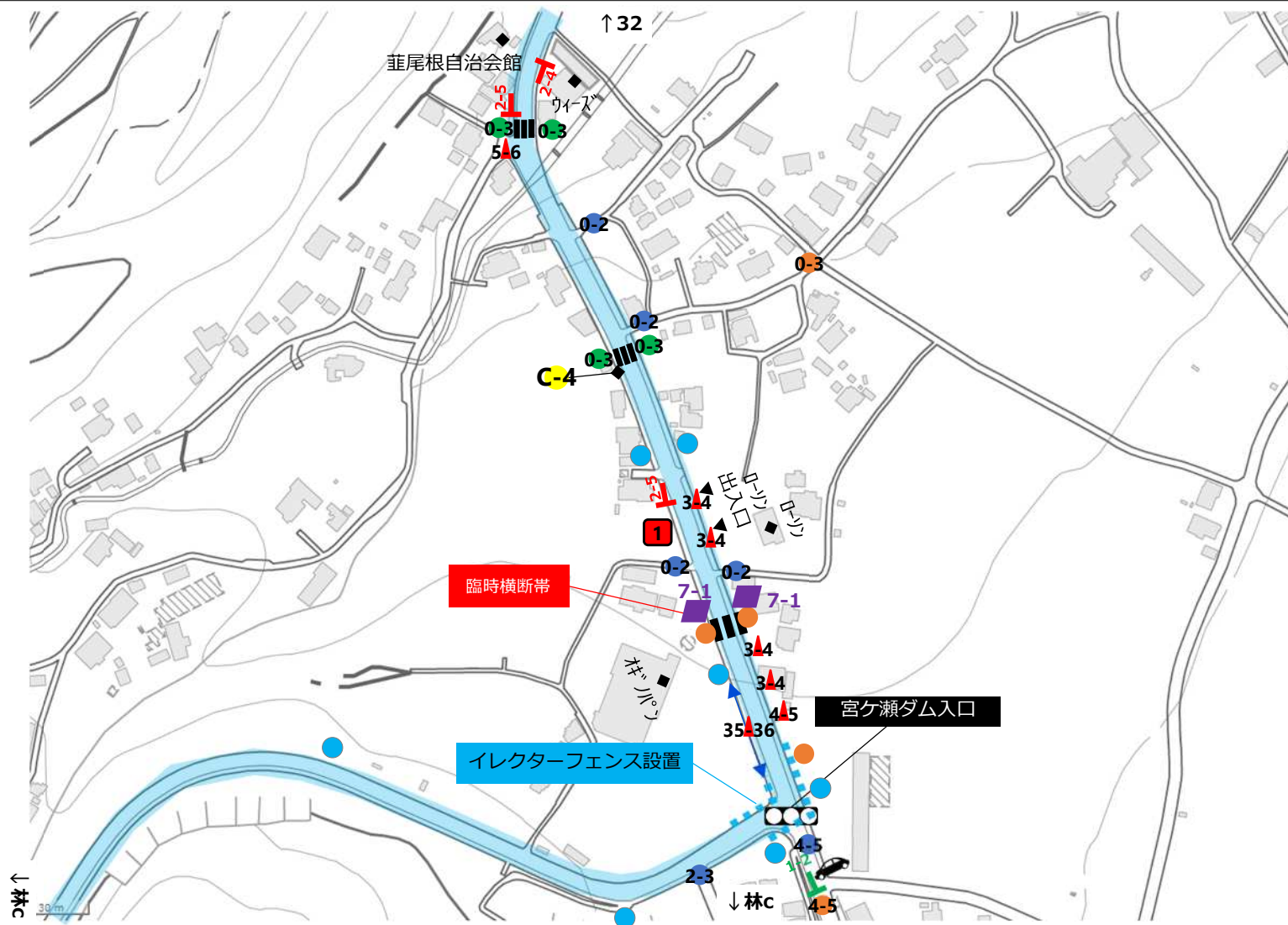
D-3

1

津久井消防団詰所敷地



| | |
|-----|----|
| バー | 17 |
| コーン | 34 |
| | |



国土地理院地図(ベースマップ)に主な施設名等を追記して掲載

— 特記事項 —

— 凡例 —

| アイコン | 名称 | 数量 |
|---------|------------------------|------|
| | バー・コーン | |
| | バー・コーン (長い距離) | |
| (合計) バー | 66 個 / コーン | 99 個 |
| | ロープ | |
| | イレクターフェンス | 20 |
| | 一時資機材置場 (# はボラ集合場所) | 1 |
| | 仮設トイレ | |

| アイコン | 名称 | 数量 |
|------|-------------------|----|
| | ボランティア (脇道) | 6 |
| | ボランティア (歩行者横断) | 4 |
| | 制服警備員 (交通) | 5 |
| | 制服警備員 (雑踏) | |
| | 競技マーシャル | 7 |

| アイコン | 名称 | 数量 |
|------|----------|----|
| | 事前告知看板 | 4 |
| | 当日案内看板 | 1 |
| | 手持ちブラカード | 2 |
| | 競技サイン | |
| | 車両突入防止車両 | 1 |

| アイコン | 名称 | 数量 |
|------|----------|----|
| | 車両横断ポイント | |
| | 横断歩道 | 2 |
| | 横断歩道橋 | |

【バー・コーンの設置数について】

「バーの数」-「コーンの数」

4△5: 該当箇所にバー4本・コーン5個

3-4: ボランティア配置位置にバー3本・コーン4個

0-2: 制服警備員配置位置にバー0本・コーン2個



1-2



2-5



C-4



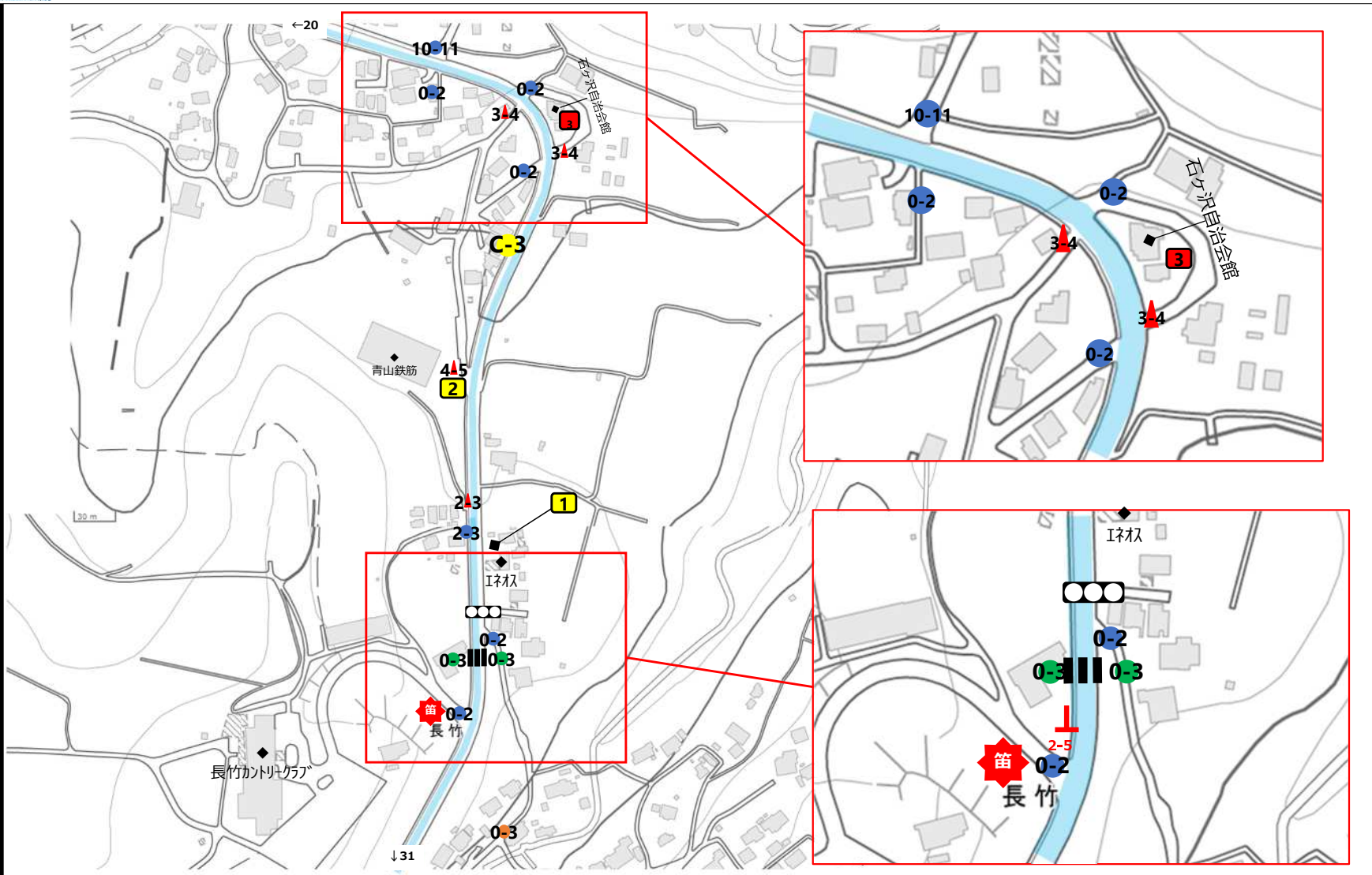
7-1

1

オギノパン第2駐車場敷地



| | |
|-------|----|
| バー | 66 |
| コーン | 99 |
| プラカード | 2 |
| 当日看板 | 1 |



— 凡例 —

| アイコン | 名称 | 数量 |
|---------|-------------------|------|
| | バー・コーン | |
| | バー・コーン (長い距離) | |
| (合計) バー | 24 個 / コーン | 49 個 |
| | ロープ | |
| | イレクターフェンス | |
| | 一時資機材置場 (はボラ集場合所) | 3 |
| | 仮設トイレ | |
| アイコン | 名称 | 数量 |
| | ボランティア (脇道) | 7 |
| | ボランティア (歩行者横断) | 2 |
| | 制服警備員 (交通) | 1 |
| | 制服警備員 (雑踏) | |
| | 競技マーシャル | |
| アイコン | 名称 | 数量 |
| | 事前告知看板 | 2 |
| | 当日案内看板 | |
| | 手持ちブラカード | |
| | 競技サイン | |
| | 車両突入防止車両 | |
| アイコン | 名称 | 数量 |
| | 車両横断ポイント | |
| | 横断歩道 | 1 |
| | 横断歩道橋 | |

【看板等】

【その他】

国土地理院地図(ベースマップ)に主な施設名等を追記して掲載

— 特記事項 —



見通しの悪い横断歩道のため、選手等の通過中は笛を吹く



2-5



C-3

1

ENEOS串川SS横敷地



2

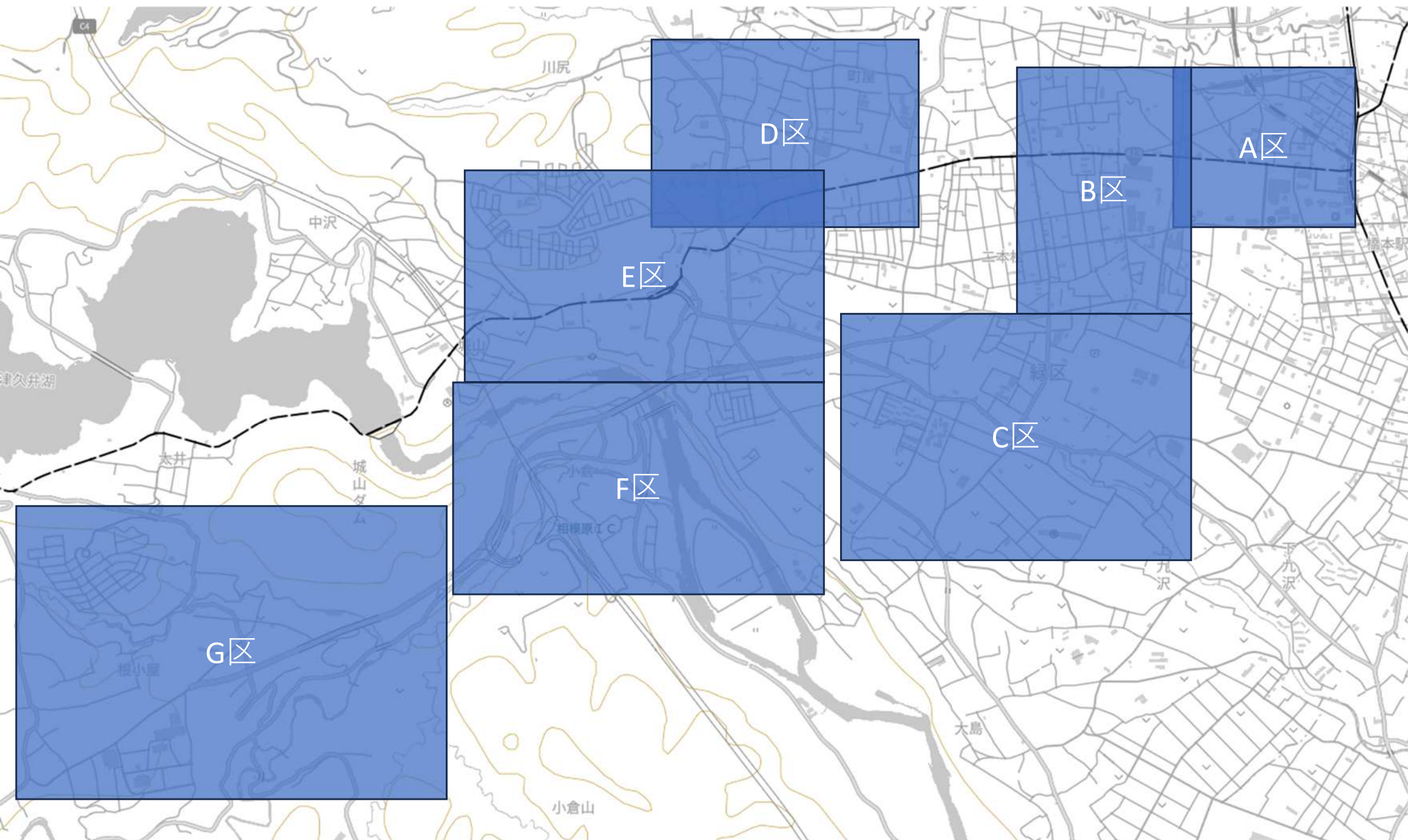
青山鉄筋Y字路脇

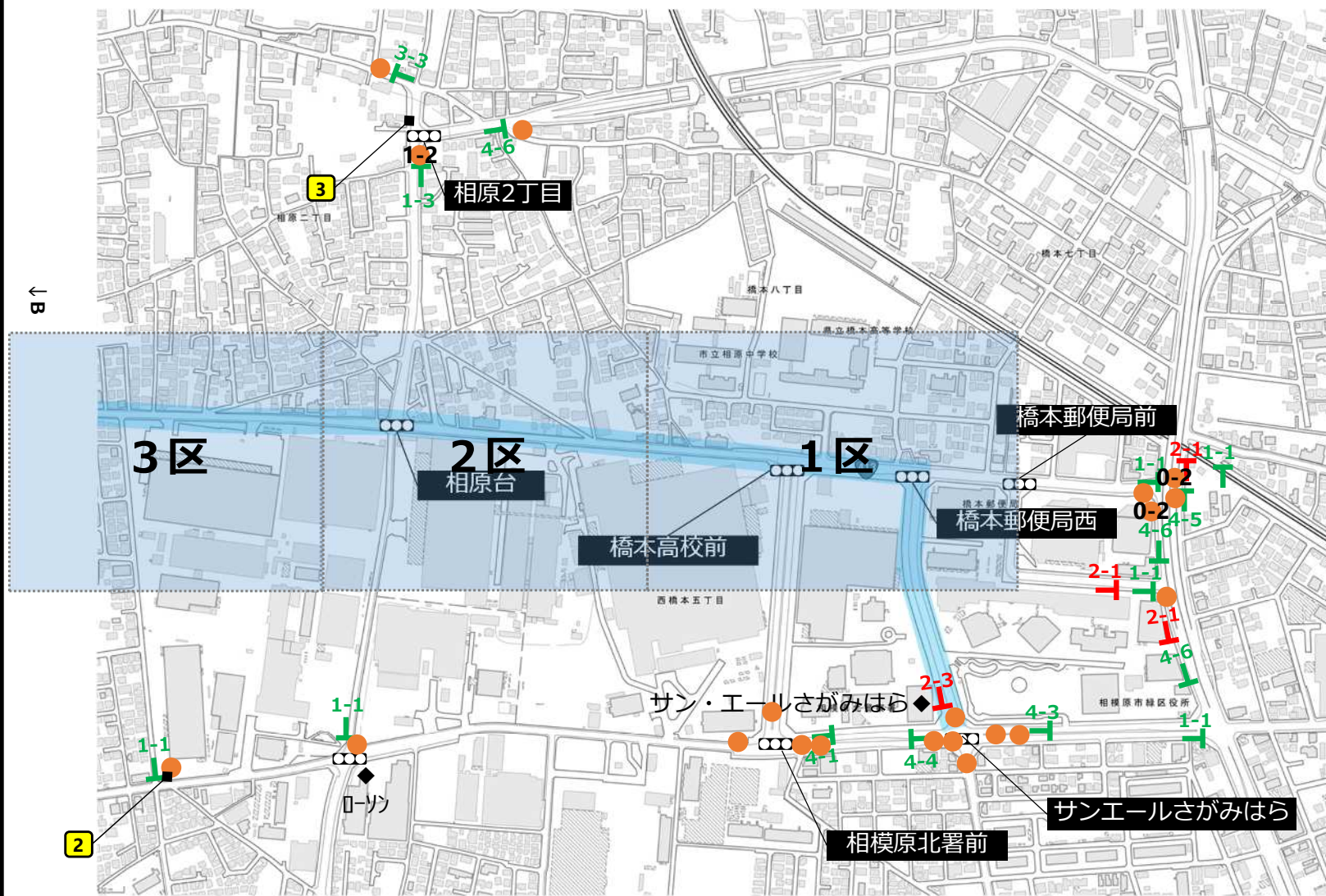


3

石々沢自治会館敷地







一凡例一

| アイコン | 名称 | 数量 |
|---------|-----------------------|----|
| | バー・コーン | |
| | バー・コーン (長い距離) | |
| (合計) バー | 1個 / コーン | 6個 |
| | ロープ | |
| | イレクターフェンス | |
| | 一時資機材置場 (#はボラ集合場所) | 2 |
| | 仮設トイレ | |

| アイコン | 名称 | 数量 |
|------|-------------------|----|
| | ボランティア (脇道) | |
| | ボランティア (歩行者横断) | |
| | 制服警備員 (交通) | 20 |
| | 制服警備員 (雑踏) | |
| | 競技マーシャル | |

| アイコン | 名称 | 数量 |
|------|----------|----|
| | 事前告知看板 | 4 |
| | 当日案内看板 | 15 |
| | 手持ちブラカード | |
| | 競技サイン | |
| | 車両突入防止車両 | |

| アイコン | 名称 | 数量 |
|------|----------|----|
| | 車両横断ポイント | |
| | 横断歩道 | |
| | 横断歩道橋 | |

【バー・コーンの設置数について】

「バーの数」-「コーンの数」

4-1: 該当箇所にバー4本・コーン5個

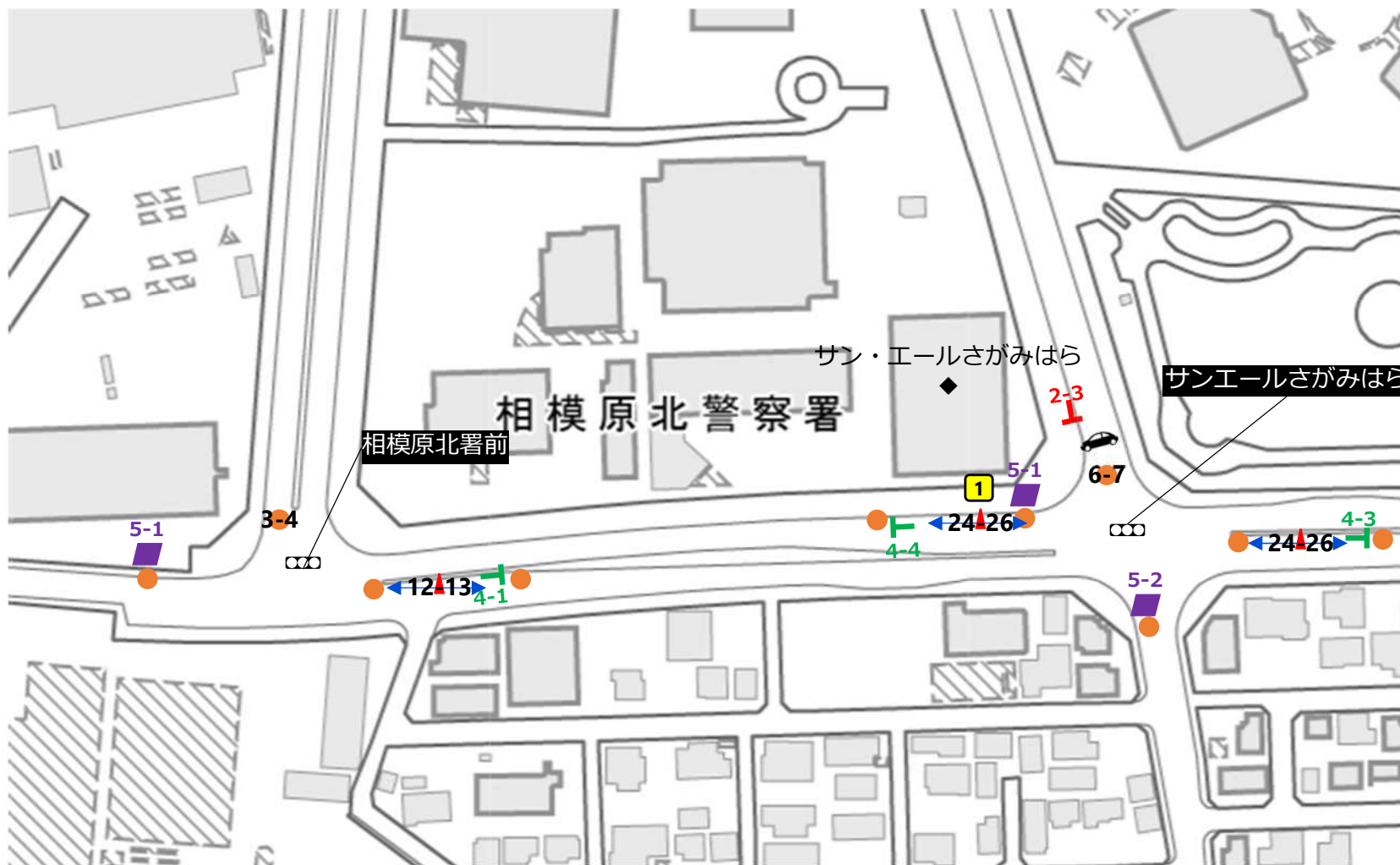
3-4: ボランティア配置位置にバー3本・コーン4個

0-2: 制服警備員配置位置にバー0本・コーン2個

国土地理院地図(ベースマップ)に主な施設名等を追記して掲載

一特記事項一

| 交通規制 | 交通規制 | 交通規制 | 交通規制 | 交通規制 | 交通規制 | 交通規制 | 交通規制 | 交通規制 | 交通規制 |
|--|--|-----------------------------------|-----------------------------------|--|---|---|---|--|--|
| 8:30-9:10 この先通行止め この先通行止め この先通行止め | 8:30-9:10 この先通行止め この先通行止め この先通行止め | 5:25-6:10 通行止め 通行止め 通行止め | 5:25-6:10 通行止め 通行止め 通行止め | 8:30-12:30 減速 この先交通規制 この先交通規制 | 6:00-10:00 右折できません 右折できません 右折できません | 6:00-10:00 右折できません 右折できません 右折できません | 6:00-10:00 左折できません 左折できません 左折できません | 8:30-9:10 右折できません 右折できません 右折できません | 8:30-9:10 左折できません 左折できません 左折できません |
| 1-1 | 1-3 | 2-1 | 2-3 | 3-3 | 4-1 | 4-3 | 4-4 | 4-5 | 4-6 |



— 凡例 —

| アイコン | 名称 | 数量 |
|---------|---------------|------|
| | バー・コーン | |
| | バー・コーン (長い距離) | |
| (合計) バー | 69 個 / コーン | 76 個 |

| | | |
|--|-------------------|---|
| | ロープ | |
| | イレクターフェンス | |
| | 一時資機材置場 (はボラ集合場所) | 1 |
| | 仮設トイレ | |

| アイコン | 名称 | 数量 |
|------|----------------|----|
| | ボランティア (脇道) | |
| | ボランティア (歩行者横断) | |
| | 制服警備員 (交通) | 10 |
| | 制服警備員 (雑踏) | |
| | 競技マーシャル | |

| アイコン | 名称 | 数量 |
|------|----------|----|
| | 事前告知看板 | 1 |
| | 当日案内看板 | 3 |
| | 手持ちブラカード | 3 |
| | 競技サイン | |
| | 車両突入防止車両 | 1 |

| アイコン | 名称 | 数量 |
|------|----------|----|
| | 車両横断ポイント | |
| | 横断歩道 | |
| | 横断歩道橋 | |

【バー・コーンの設置数について】

「バーの数」-「コーンの数」

- 4-5: 該当箇所にバー4本・コーン5個
- 3-4: ボランティア配置位置にバー3本・コーン4個
- 0-2: 制服警備員配置位置にバー0本・コーン2個

国土地理院地図(ベースマップ)に主な施設名等を追記して掲載

— 特記事項 —

- 車両突入防止車両はRSJ車両



2-3



4-1



4-3



4-4




5-1



5-2

【一時資機材置場】

1



| | |
|------|----|
| バー | 69 |
| コーン | 76 |
| 当日看板 | 5 |

2 オリオン機械工業(株)前歩道隅切

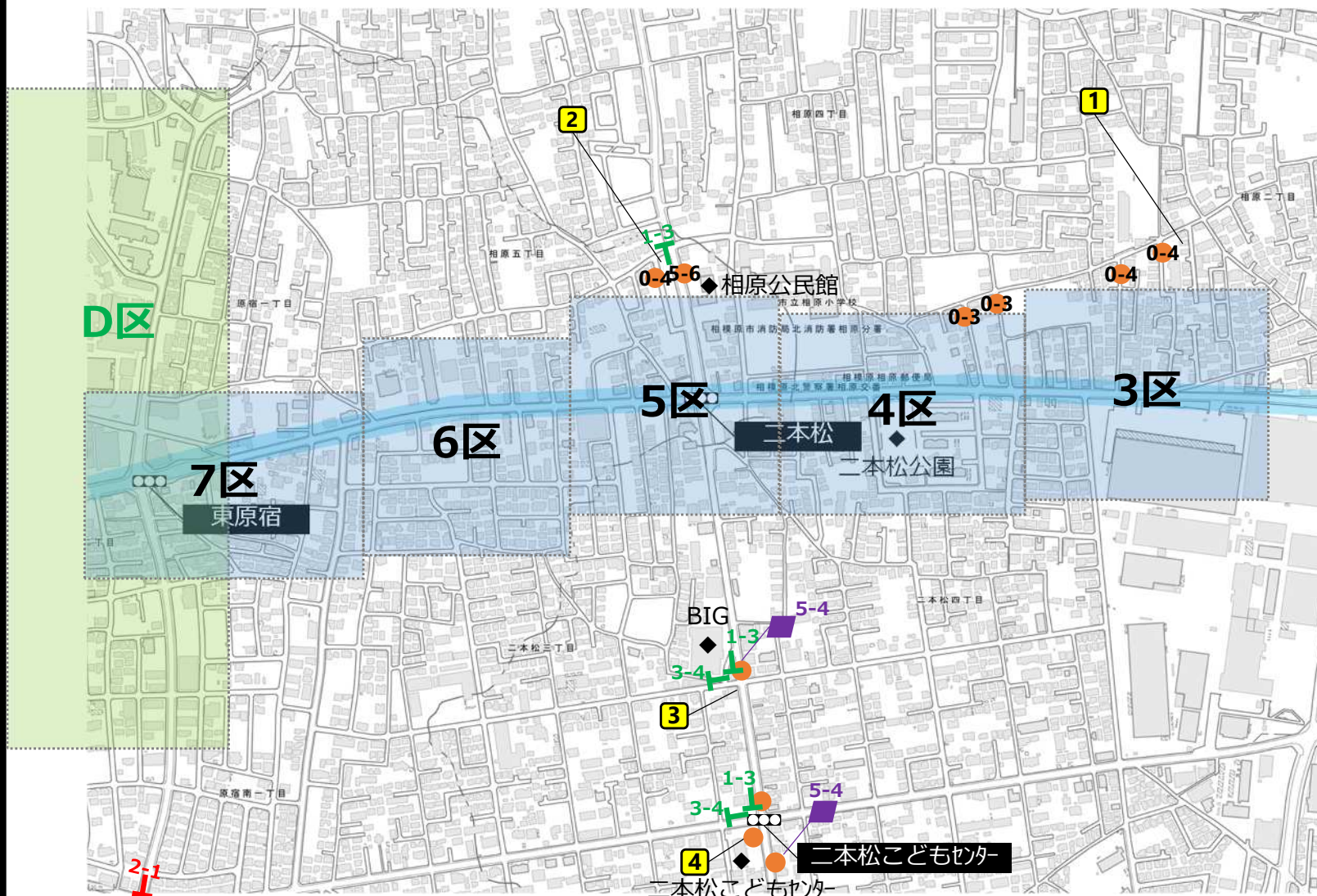


| | |
|------|---|
| バー | |
| コーン | |
| 当日看板 | 2 |

3 相原2丁目付近歩道



| | |
|------|---|
| バー | 1 |
| コーン | 2 |
| 当日看板 | 3 |



一凡例一

| アイコン | 名称 | 数量 |
|---------|--------------------|-----|
| | バー・コーン | |
| | バー・コーン (長い距離) | |
| (合計) バー | 5個 / コーン | 24個 |
| | ロープ | |
| | イレクターフェンス | |
| | 一時資機材置場 (＃はボラ集合場所) | 4 |
| | 仮設トイレ | |

| アイコン | 名称 | 数量 |
|------|----------------|----|
| | ボランティア (脇道) | |
| | ボランティア (歩行者横断) | |
| | 制服警備員 (交通) | 10 |
| | 制服警備員 (雑踏) | |
| | 競技マーシャル | |

| アイコン | 名称 | 数量 |
|------|----------|----|
| | 事前告知看板 | 1 |
| | 当日案内看板 | 5 |
| | 手持ちブラカード | 2 |
| | 競技サイン | |
| | 車両突入防止車両 | |

| アイコン | 名称 | 数量 |
|------|----------|----|
| | 車両横断ポイント | |
| | 横断歩道 | |
| | 横断歩道橋 | |

| 【バー・コーンの設置数について】 |
|----------------------------|
| 「バーの数」-「コーンの数」 |
| 4-5: 該当箇所にバー4本・コーン5個 |
| 3-4: ボランティア配置位置にバー3本・コーン4個 |
| 0-2: 制服警備員配置位置にバー0本・コーン2個 |



1-3



2-1



3-4



5-4

↓C

一特記事項一

【一時資機材置場】

1 星の子第3保育園駐車敷地



2 交差点付近歩道

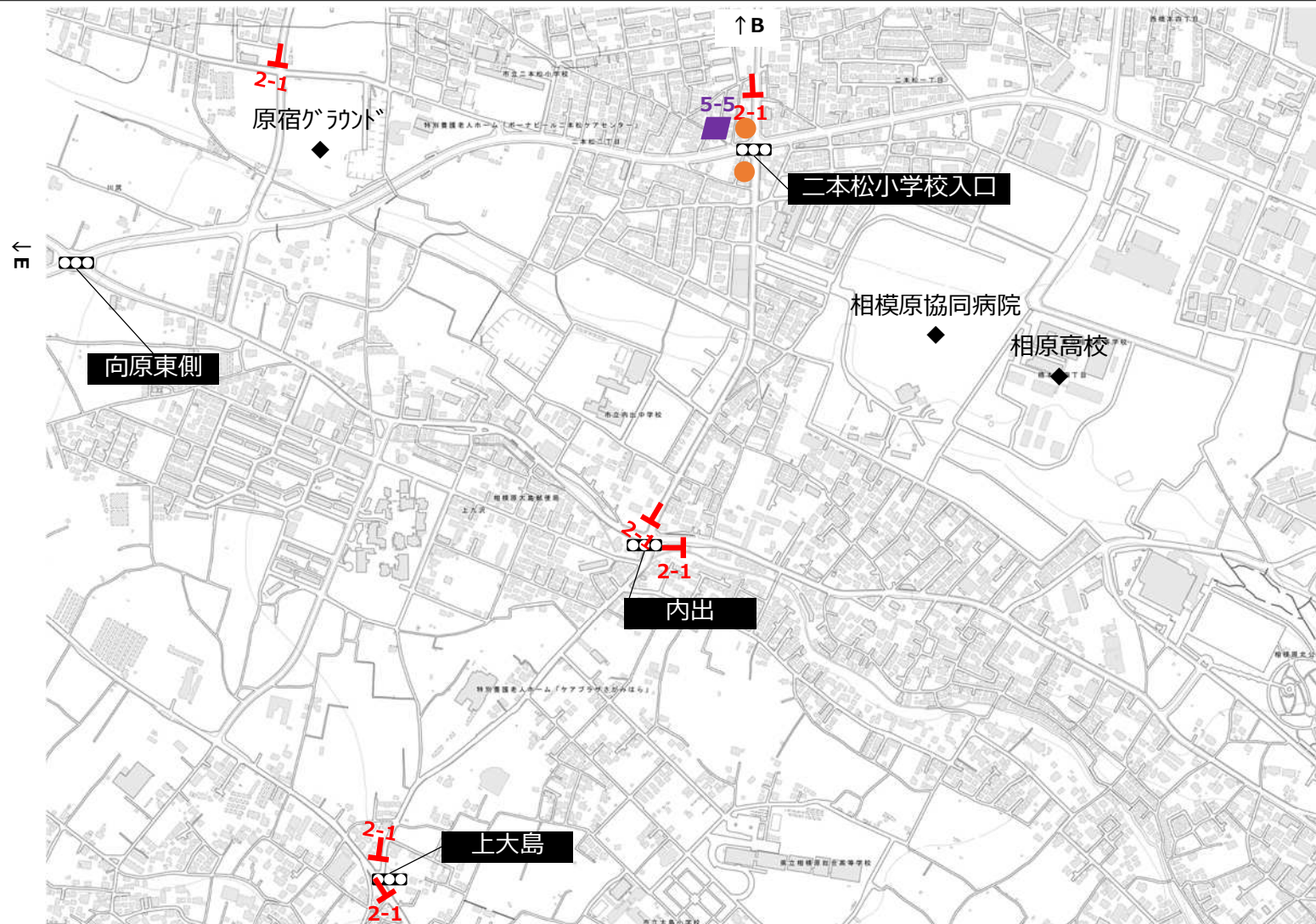


3 相原高齢者支援センター



4 二本松こどもセンター





一凡例一

| アイコン | 名称 | 数量 |
|---------|-----------------------|----|
| | バー・コーン | |
| | バー・コーン (長い距離) | |
| (合計) バー | 個 / コーン | 個 |
| | ロープ | |
| | イレクターフェンス | |
| | 一時資機材置場 (#はボラ集合場所) | |
| | 仮設トイレ | |

| アイコン | 名称 | 数量 |
|------|-------------------|----|
| | ボランティア (協道) | |
| | ボランティア (歩行者横断) | |
| | 制服警備員 (交通) | 2 |
| | 制服警備員 (雑踏) | |
| | 競技マーシャル | |

| アイコン | 名称 | 数量 |
|------|----------|----|
| | 事前告知看板 | 6 |
| | 当日案内看板 | 1 |
| | 手持ちブラカード | 1 |
| | 競技サイン | |
| | 車両突入防止車両 | |

| アイコン | 名称 | 数量 |
|------|----------|----|
| | 車両横断ポイント | |
| | 横断歩道 | |
| | 横断歩道橋 | |

| 【バー・コーンの設置数について】 | |
|------------------|-----------------------|
| 「バーの数」-「コーンの数」 | |
| 4-5 | 該当箇所にバー4本・コーン5個 |
| 3-4 | ボランティア配置位置にバー3本・コーン4個 |
| 0-2 | 制服警備員配置位置にバー0本・コーン2個 |

国土地理院地図(ベースマップ)に主な施設名等を追記して掲載

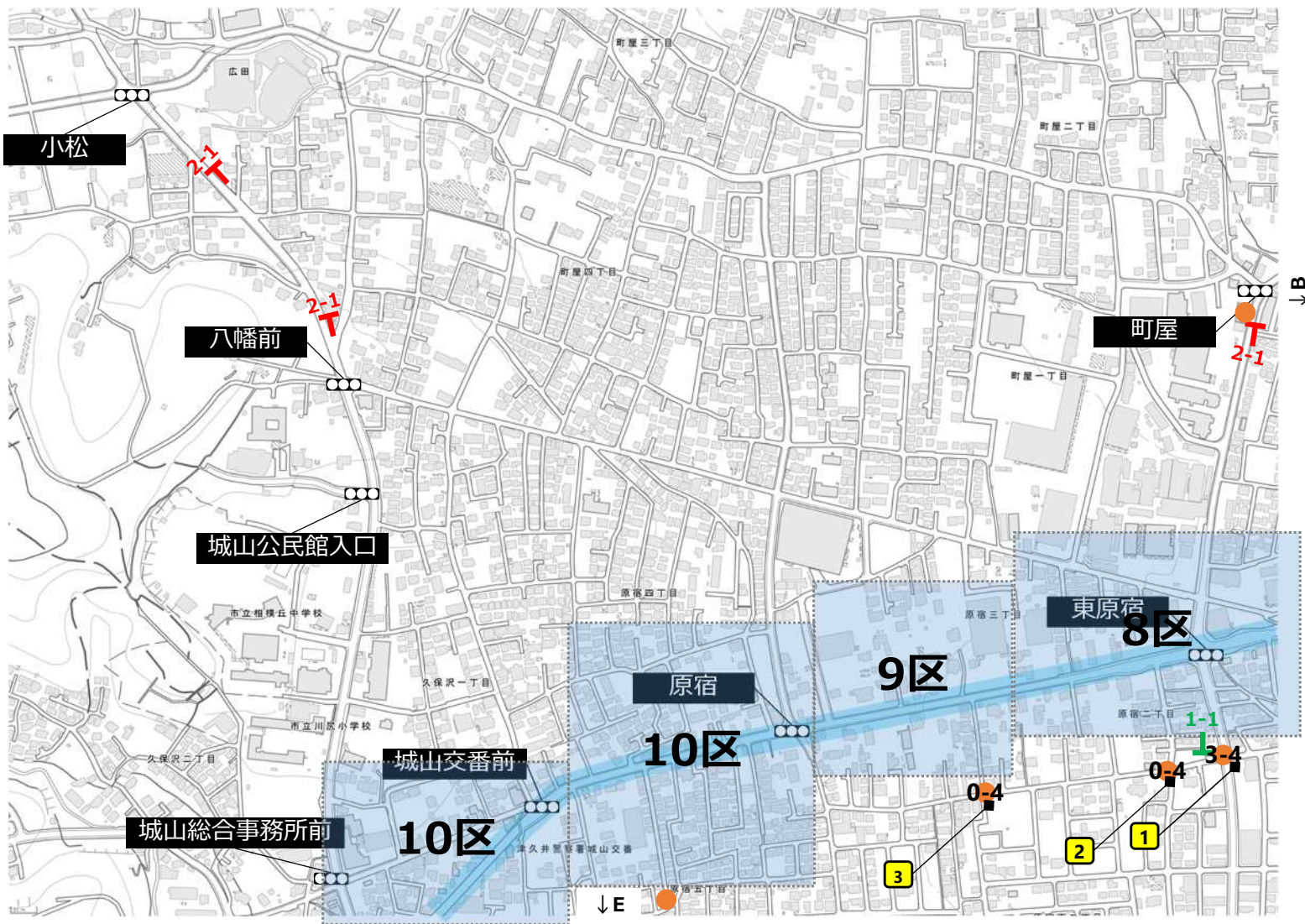
一特記事項一



2-1



5-5



国土地理院地図(ベースマップ)に主な施設名等を追記して掲載

— 特記事項 —



1-1



2-1

— 凡例 —

【資機材】

| アイコン | 名称 | 数量 |
|---------|------------------------|------|
| | バー・コーン | |
| | バー・コーン (長い距離) | |
| (合計) バー | 3 個 / コーン | 12 個 |
| | ロープ | |
| | イレクターフェンス | |
| | 一時資機材置場 (# はボラ集場合所) | 3 |
| | 仮設トイレ | |

【人員】

| アイコン | 名称 | 数量 |
|------|-------------------|----|
| | ボランティア (脇道) | |
| | ボランティア (歩行者横断) | |
| | 制服警備員 (交通) | 5 |
| | 制服警備員 (雑踏) | |
| | 競技マーシャル | |

【看板等】

| アイコン | 名称 | 数量 |
|------|----------|----|
| | 事前告知看板 | 3 |
| | 当日案内看板 | 1 |
| | 手持ちブラカード | |
| | 競技サイン | |
| | 車両突入防止車両 | |

【その他】

| アイコン | 名称 | 数量 |
|------|----------|----|
| | 車両横断ポイント | |
| | 横断歩道 | |
| | 横断歩道橋 | |

【バー・コーンの設置数について】

「バーの数」-「コーンの数」

4-5: 該当箇所にバー4本・コーン5個

3-4: ボランティア配置位置にバー3本・コーン4個

0-2: 制服警備員配置位置にバー0本・コーン2個

【一時資機材置場】

1 原宿南歩道隅切(農地前)

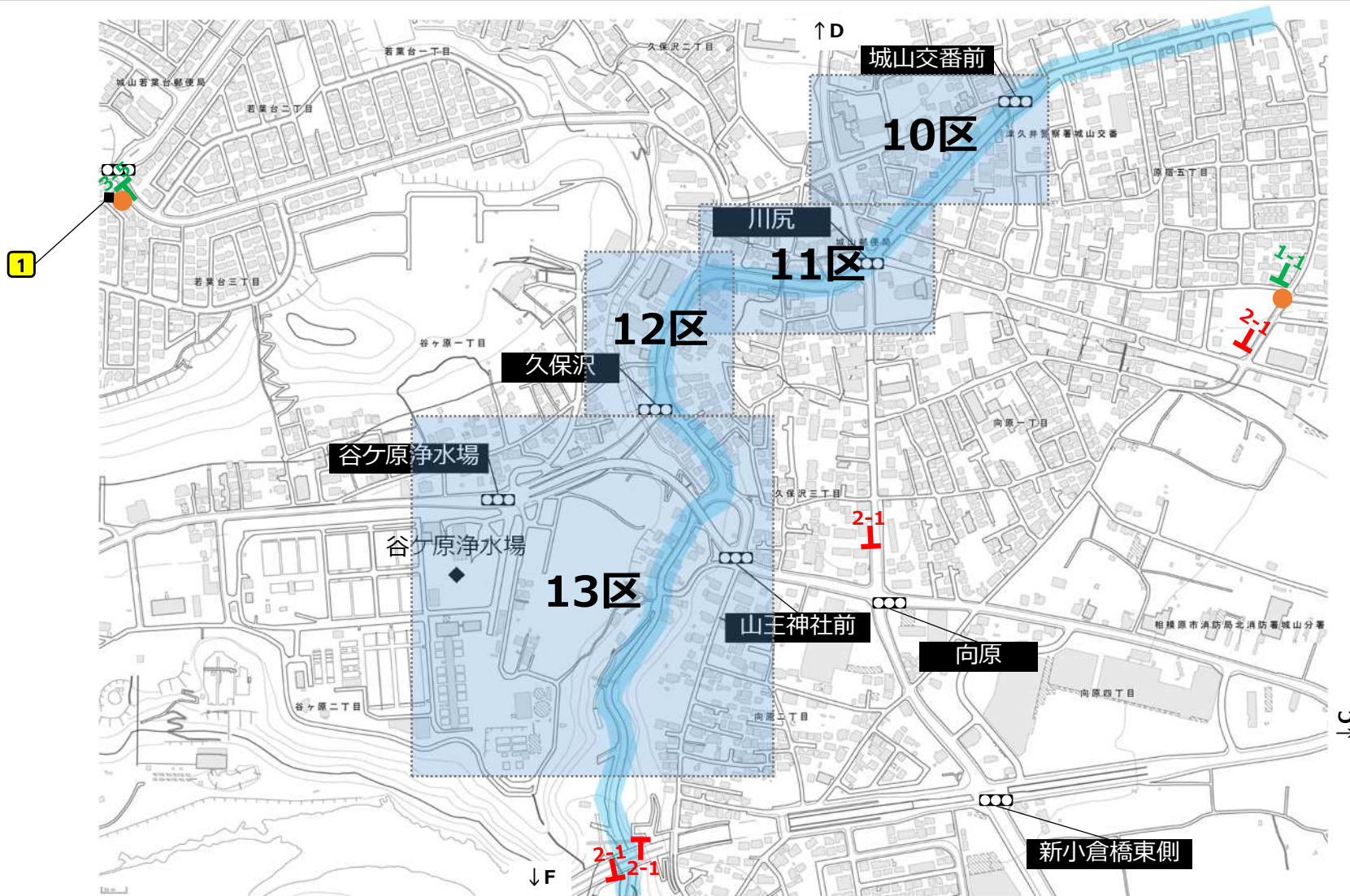

| | |
|------|---|
| バー | 3 |
| コーン | 4 |
| 当日看板 | 1 |

2 交差点付近歩道


| | |
|------|---|
| バー | 0 |
| コーン | 4 |
| 当日看板 | |






3 原宿南第2公園入口付近


| | |
|------|---|
| バー | 0 |
| コーン | 4 |
| 当日看板 | |



—凡例—

| アイコン | 名称 | 数量 |
|---|--|----|
|  | バー・コーン | |
|  | バー・コーン (長い距離) | |
| (合計) バー | 個 / コーン | 個 |
|  | ロープ | |
|  | イレクターフェンス | |
|  | 一時資機材置場 | |
|  | ( はボラ集合場所) | |
|  | 仮設トイレ | |

| アイコン | 名称 | 数量 |
|---|-------------------|----|
|  | ボランティア (脇道) | 2 |
|  | ボランティア (歩行者横断) | |
|  | 制服警備員 (交通) | |
|  | 制服警備員 (雑踏) | |
|  | 競技マーシャル | |

| アイコン | 名称 | 数量 |
|---|----------|----|
|  | 事前告知看板 | 4 |
|  | 当日案内看板 | 2 |
|  | 手持ちブラカード | |
|  | 競技サイン | |
|  | 車両突入防止車両 | |

| アイコン | 名称 | 数量 |
|---|----------|----|
|  | 車両横断ポイント | |
|  | 横断歩道 | |
|  | 横断歩道橋 | |

【バー・コーンの設置数について】

「バーの数」-「コーンの数」

4-5: 該当箇所にはバ-4本・コ-5個

3-4: ボランティア配置位置にバー3本・コーン4個

0-2: 制服警備員配置位置にバ-0本・ｺﾝ2個

—特記事項—



1-1



2-1



3-5

【一時資機材置場】

1 若葉台団地内交差点歩道



| | |
|------|---|
| バー | |
| コーン | |
| 当日看板 | 1 |

一凡例一

| アイコン | 名称 | 数量 |
|---------|------------------|----|
| | バー・コーン | |
| | バー・コーン (長い距離) | |
| (合計) バー | 個 / コーン | 個 |

【資機材】

| | | |
|--|------------------------|--|
| | ロープ | |
| | イレクターフェンス | |
| | 一時資機材置場所 (#はボラ集合場所) | |
| | 仮設トイレ | |

| アイコン | 名称 | 数量 |
|------|-------------------|----|
| | ボランティア (脇道) | |
| | ボランティア (歩行者横断) | |
| | 制服警備員 (交通) | 2 |
| | 制服警備員 (雑踏) | |
| | 競技マーシャル | |

【人員】

| アイコン | 名称 | 数量 |
|------|----------|----|
| | 事前告知看板 | 4 |
| | 当日案内看板 | 1 |
| | 手持ちプラカード | |
| | 競技サイン | |
| | 車両突入防止車両 | |

【看板等】

| アイコン | 名称 | 数量 |
|------|----------|----|
| | 車両横断ポイント | |
| | 横断歩道 | |
| | 横断歩道橋 | |

【その他】

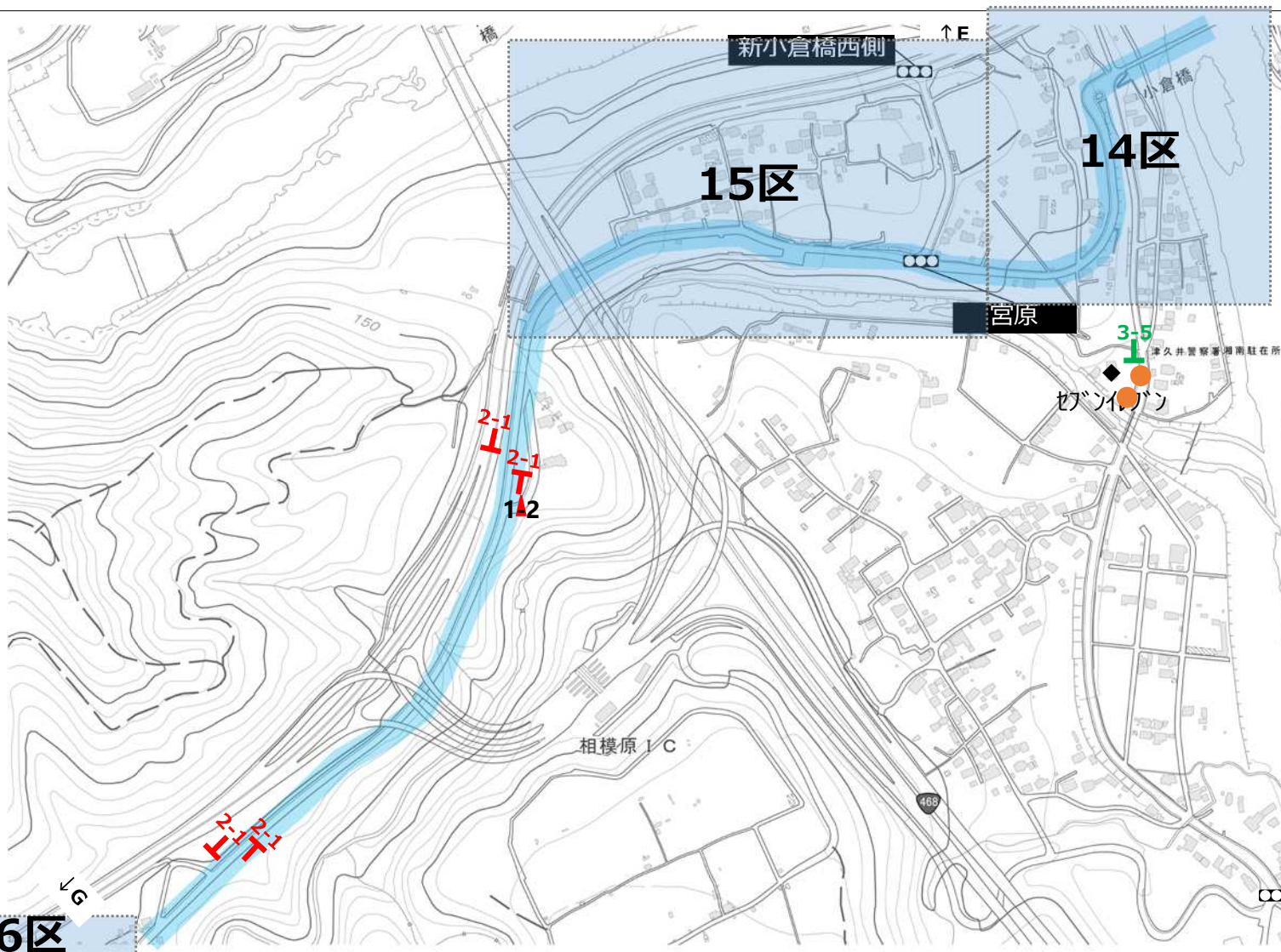
【バー・コーンの設置数について】

「バーの数」-「コーンの数」

4-5: 該当箇所にバー4本・コーン5個

3-4: ボランティア配置位置にバー3本・コーン4個

0-2: 制服警備員配置位置にバー0本・コーン2個



国土地理院地図(ベースマップ)に主な施設名等を追記して掲載

一特記事項一



2-1



3-5

一配置計画一

一看板等デザイン一



国土地理院地図(ベースマップ)に主な施設名等を追記して掲載

— 特記事項 —

— 凡例 —

| アイコン | 名称 | 数量 |
|---------|-----------------------|------|
| | バー・コーン | |
| | バー・コーン (長い距離) | |
| (合計) バー | 14 個 / コーン | 16 個 |
| | ロープ | |
| | イレクターフェンス | |
| | 一時資機材置場 (# はボラ集場所) | 1 |
| | 仮設トイレ | |

| アイコン | 名称 | 数量 |
|------|-------------------|----|
| | ボランティア (脇道) | |
| | ボランティア (歩行者横断) | |
| | 制服警備員 (交通) | 2 |
| | 制服警備員 (雑踏) | |
| | 競技マーシャル | |

| アイコン | 名称 | 数量 |
|------|----------|----|
| | 事前告知看板 | 4 |
| | 当日案内看板 | 1 |
| | 手持ちブラカード | 1 |
| | 競技サイン | |
| | 車両突入防止車両 | |

| アイコン | 名称 | 数量 |
|------|----------|----|
| | 車両横断ポイント | |
| | 横断歩道 | |
| | 横断歩道橋 | |

【バー・コーンの設置数について】

「バーの数」-「コーンの数」

- 4-5: 該当箇所にバー4本・コーン5個
 3-4: ボランティア配置位置にバー3本・コーン4個
 0-2: 制服警備員配置位置にバー0本・コーン2個



3-5



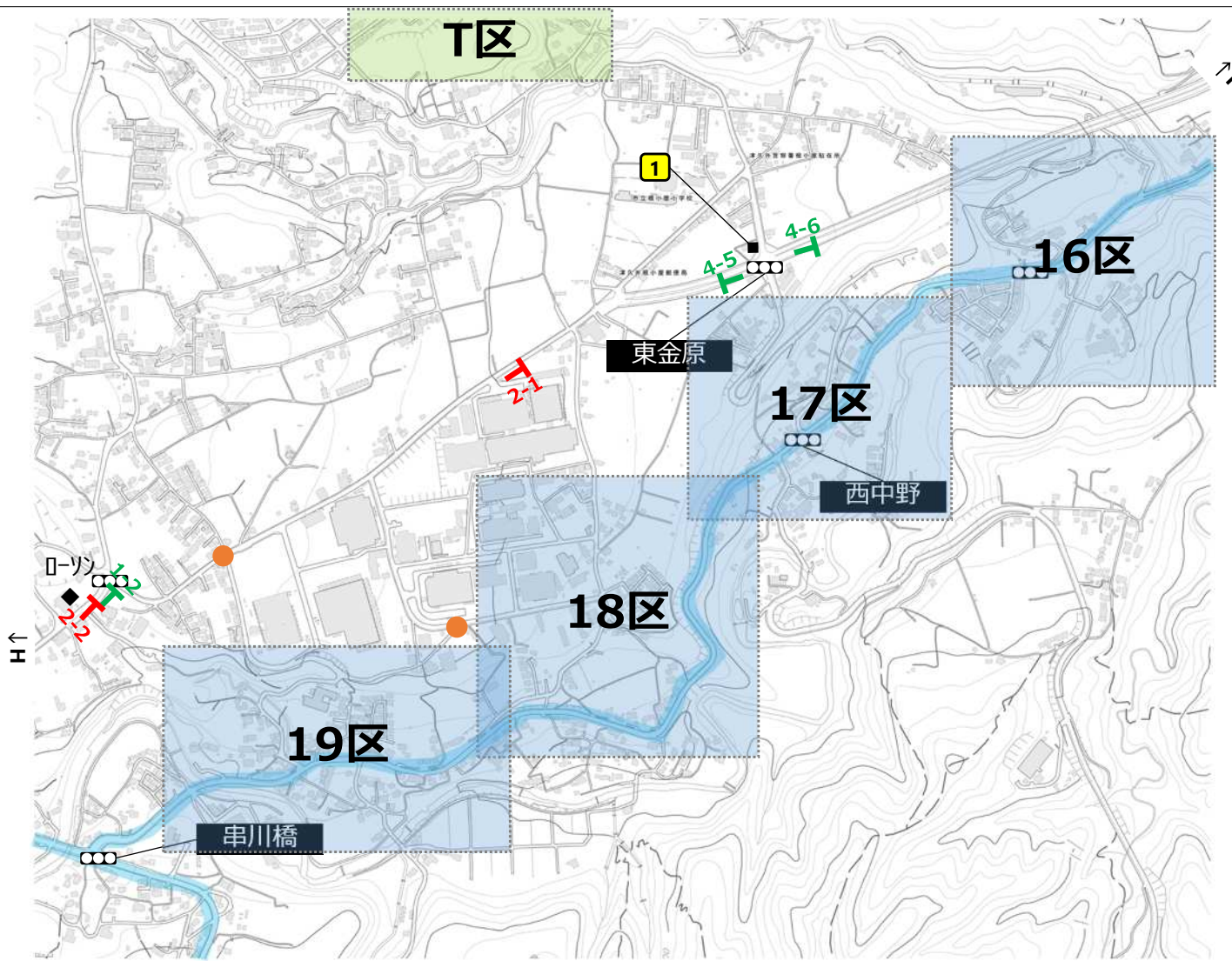
6-9

【一時資機材置場】

1 セブンイレブン城山小倉橋前店駐車場



| | |
|------|----|
| バー | 14 |
| コーン | 16 |
| 当日看板 | 1 |



一凡例一

| アイコン | 名称 | 数量 |
|---------|--------------------|----|
| | バー・コーン | |
| | バー・コーン (長い距離) | |
| (合計) バー | 個 / コーン | 個 |
| | ロープ | |
| | イレクターフェンス | |
| | 一時資機材置場 (＃はボラ集合場所) | |
| | 仮設トイレ | |

| アイコン | 名称 | 数量 |
|------|----------------|----|
| | ボランティア (脇道) | |
| | ボランティア (歩行者横断) | |
| | 制服警備員 (交通) | 12 |
| | 制服警備員 (雑踏) | |
| | 競技マーシャル | |

| アイコン | 名称 | 数量 |
|------|----------|----|
| | 事前告知看板 | 3 |
| | 当日案内看板 | 3 |
| | 手持ちブラカード | 4 |
| | 競技サイン | |
| | 車両突入防止車両 | |

| アイコン | 名称 | 数量 |
|------|----------|----|
| | 車両横断ポイント | |
| | 横断歩道 | |
| | 横断歩道橋 | |

【バー・コーンの設置数について】

「バーの数」-「コーンの数」

- 4-5: 該当箇所にバー4本・コーン5個
- 3-4: ボランティア配置位置にバー3本・コーン4個
- 0-2: 制服警備員配置位置にバー0本・コーン2個

国土地理院地図(ベースマップ)に主な施設名等を追記して掲載

一特記事項一



1-2



2-1



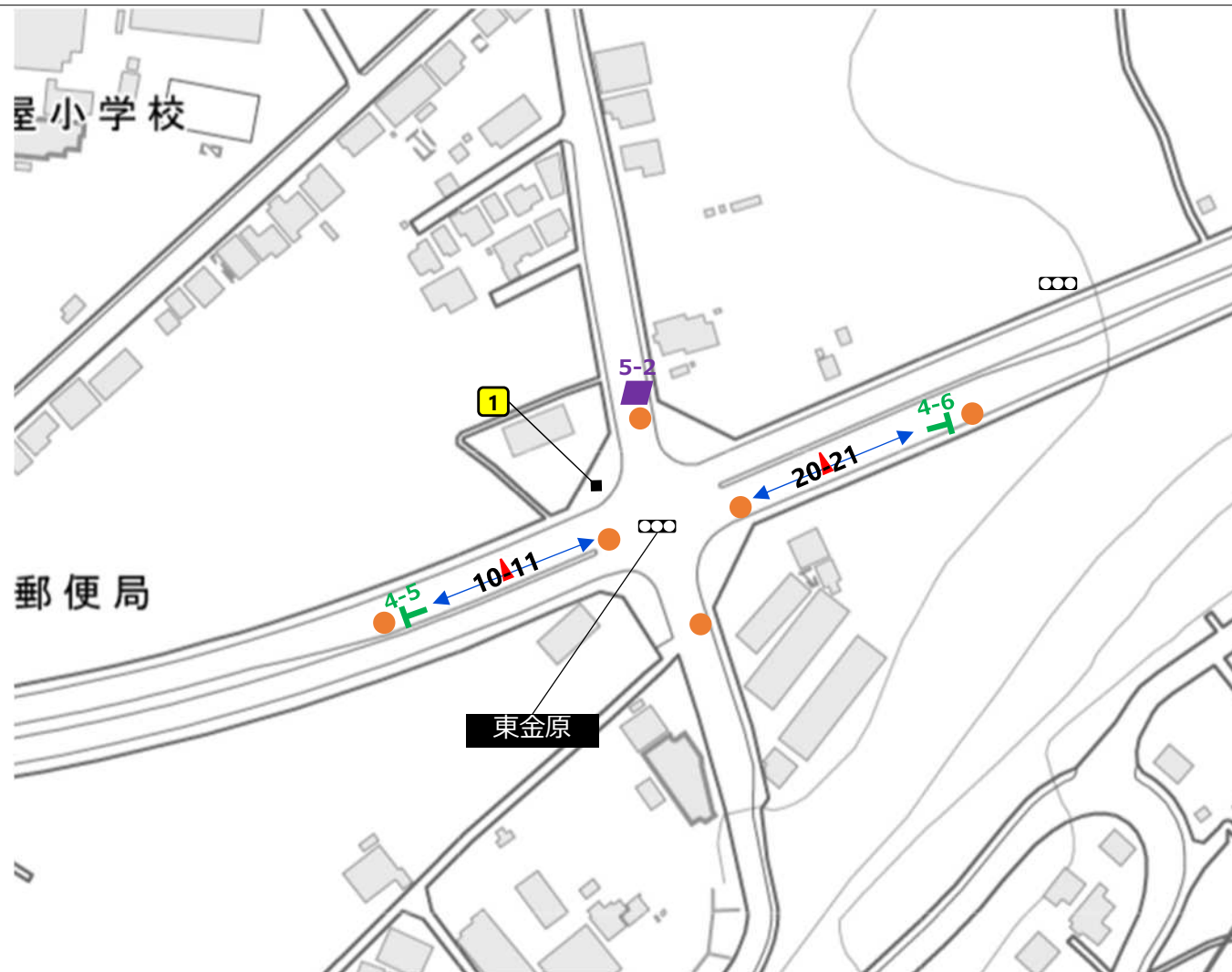
2-2



4-5



4-6



一凡例一

| アイコン | 名称 | 数量 |
|---------|-----------------------|------|
| | バー・コーン | |
| | バー・コーン (長い距離) | |
| (合計) バー | 30 個 / コーン | 32 個 |
| | ロープ | |
| | イレクターフェンス | |
| | 一時資機材置場 (#はボラ集合場所) | 1 |
| | 仮設トイレ | |

| アイコン | 名称 | 数量 |
|------|-------------------|----|
| | ボランティア (脇道) | |
| | ボランティア (歩行者横断) | |
| | 制服警備員 (交通) | 6 |
| | 制服警備員 (雑踏) | |
| | 競技マーシャル | |

| アイコン | 名称 | 数量 |
|------|----------|----|
| | 事前告知看板 | |
| | 当日案内看板 | 2 |
| | 手持ちブラカード | 1 |
| | 競技サイン | |
| | 車両突入防止車両 | |

| アイコン | 名称 | 数量 |
|------|----------|----|
| | 車両横断ポイント | |
| | 横断歩道 | |
| | 横断歩道橋 | |

【バー・コーンの設置数について】

「バーの数」-「コーンの数」

4-5: 該当箇所にバー4本・コーン5個

3-4: ボランティア配置位置にバー3本・コーン4個

0-2: 制服警備員配置位置にバー0本・コーン2個

国土地理院地図(ベースマップ)に主な施設名等を追記して掲載

一特記事項一



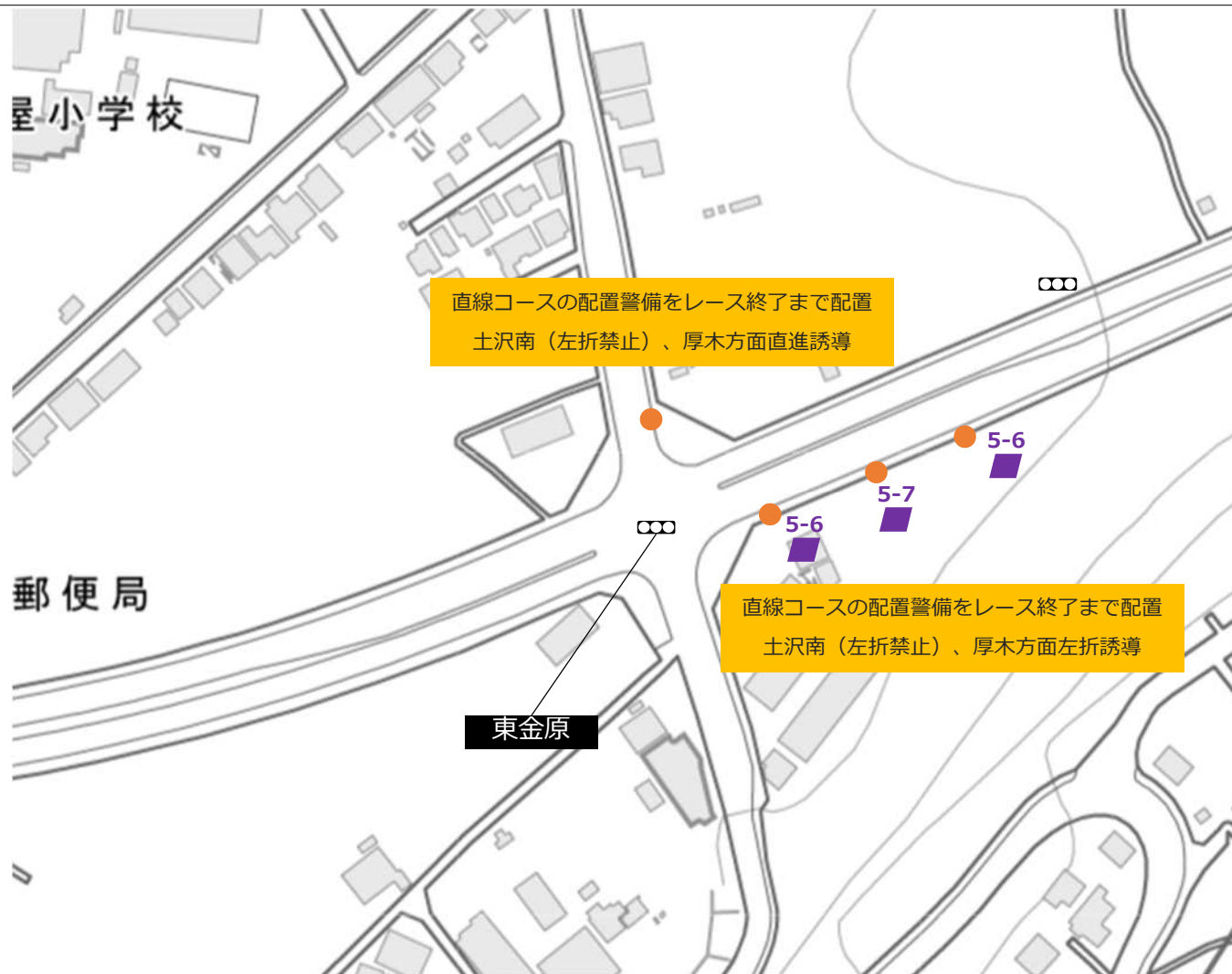
4-5



4-6



5-2



一凡例一

| アイコン | 名称 | 数量 |
|---------|-----------------------|----|
| | バー・コーン | |
| | バー・コーン (長い距離) | |
| (合計) バー | 個 / コーン | 個 |
| | ロープ | |
| | イレクターフェンス | |
| | 一時資機材置場 (#はボラ集合場所) | |
| | 仮設トイレ | |

| アイコン | 名称 | 数量 |
|------|-------------------|----|
| | ボランティア (脇道) | |
| | ボランティア (歩行者横断) | |
| | 制服警備員 (交通) | 4 |
| | 制服警備員 (雑踏) | |
| | 競技マーシャル | |

| アイコン | 名称 | 数量 |
|------|----------|----|
| | 事前告知看板 | |
| | 当日案内看板 | |
| | 手持ちブラカード | 3 |
| | 競技サイン | |
| | 車両突入防止車両 | |

| アイコン | 名称 | 数量 |
|------|----------|----|
| | 車両横断ポイント | |
| | 横断歩道 | |
| | 横断歩道橋 | |

【バー・コーンの設置数について】

「バーの数」-「コーンの数」

- 4-5: 該当箇所にバー4本・コーン5個
3-4: ボランティア配置位置にバー3本・コーン4個
0-2: 制服警備員配置位置にバー0本・コーン2個

国土地理院地図(ベースマップ)に主な施設名等を追記して掲載

一特記事項一

ここを
曲がれ



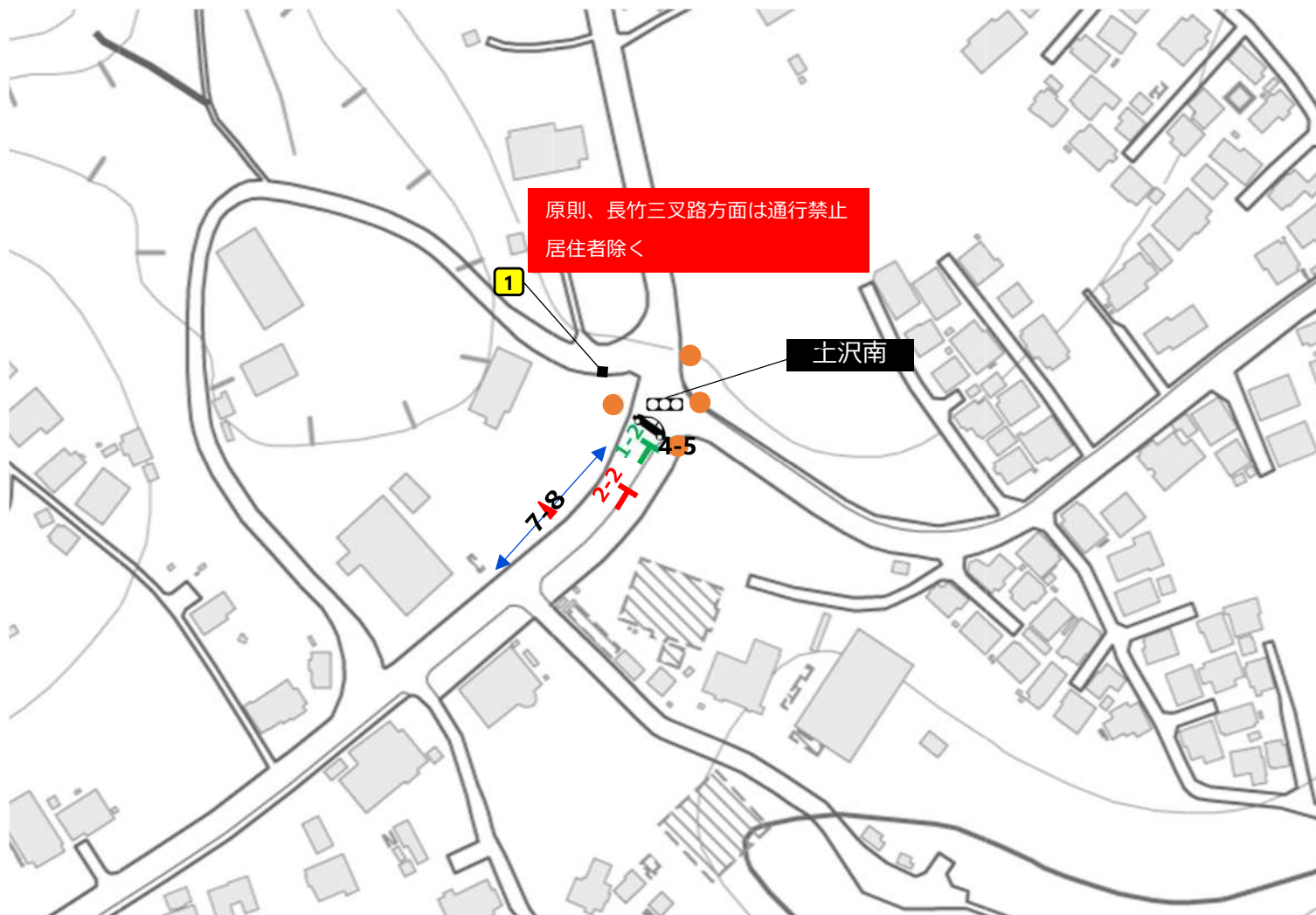
5-6

5-7

【一時資機材置場】

1 歩道





国土地理院地図(ベースマップ)に主な施設名等を追記して掲載

— 特記事項 —

— 凡例 —

| アイコン | 名称 | 数量 |
|---------|------------------|------|
| | バー・コーン | |
| | バー・コーン (長い距離) | |
| (合計) バー | 11 個 / コーン | 13 個 |
| | ロープ | |
| | イレクターフェンス | |
| | 一時資機材置場 (はボラ集場所) | 1 |
| | 仮設トイレ | |

【 人 員 】

| アイコン | 名称 | 数量 |
|------|----------------|----|
| | ボランティア (脇道) | |
| | ボランティア (歩行者横断) | |
| | 制服警備員 (交通) | 4 |
| | 制服警備員 (雑踏) | |
| | 競技マーシャル | |

【 看板等 】

| アイコン | 名称 | 数量 |
|------|----------|----|
| | 事前告知看板 | |
| | 当日案内看板 | 1 |
| | 手持ちブラカード | 1 |
| | 競技サイン | |
| | 車両突入防止車両 | 1 |

【 その他 】

| アイコン | 名称 | 数量 |
|------|----------|----|
| | 車両横断ポイント | |
| | 横断歩道 | |
| | 横断歩道橋 | |

【バー・コーンの設置数について】

「バーの数」-「コーンの数」

- 4-5: 該当箇所にバー4本・コーン5個
- 3-4: ボランティア配置位置にバー3本・コーン4個
- 0-2: 制服警備員配置位置にバー0本・コーン2個



1-2

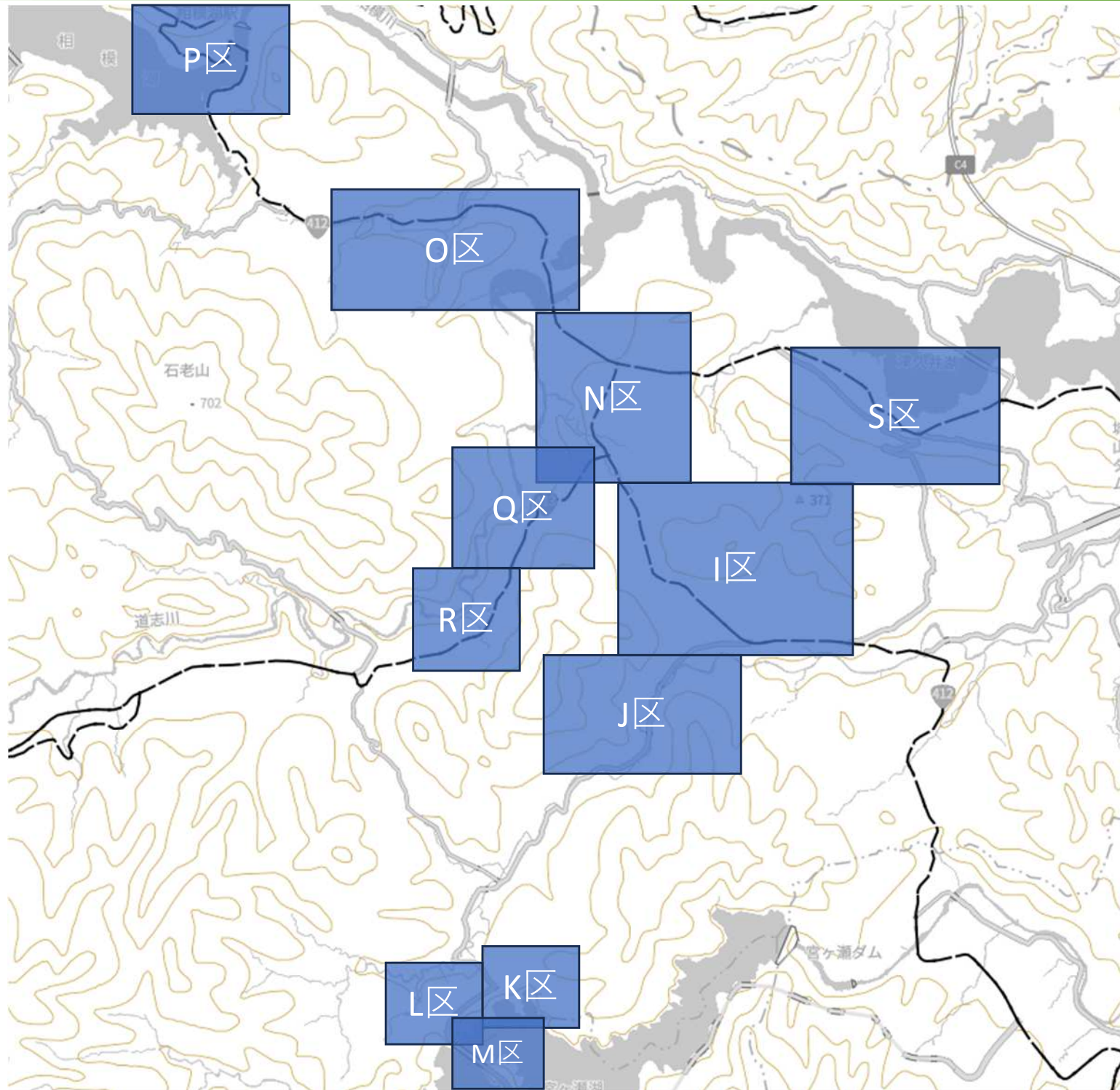


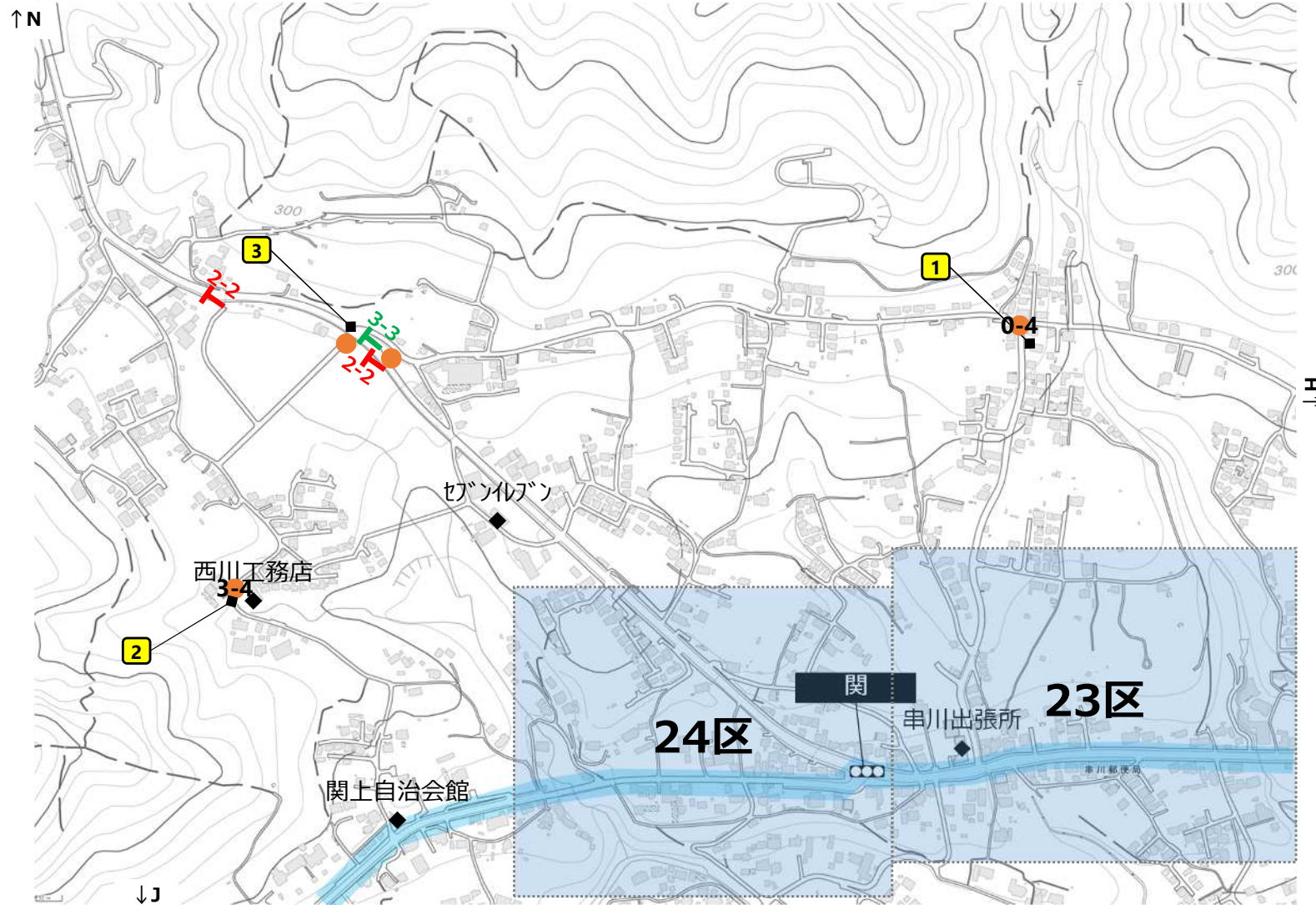
2-2

【一時資機材置場】

1 道路管理地







一凡例一

| アイコン | 名称 | 数量 |
|---------|-----------------------|-----|
| | バー・コーン | |
| | バー・コーン (長い距離) | |
| (合計) バー | 3 個 / コーン | 8 個 |
| | ロープ | |
| | イレクターフェンス | |
| | 一時資機材置場 (#はボラ集合場所) | 3 |
| | 仮設トイレ | |

| アイコン | 名称 | 数量 |
|------|-------------------|----|
| | ボランティア (脇道) | |
| | ボランティア (歩行者横断) | |
| | 制服警備員 (交通) | 4 |
| | 制服警備員 (雑踏) | |
| | 競技マーシャル | |

| アイコン | 名称 | 数量 |
|------|----------|----|
| | 事前告知看板 | 2 |
| | 当日案内看板 | 1 |
| | 手持ちブラカード | |
| | 競技サイン | |
| | 車両突入防止車両 | |

| アイコン | 名称 | 数量 |
|------|----------|----|
| | 車両横断ポイント | |
| | 横断歩道 | |
| | 横断歩道橋 | |

【バー・コーンの設置数について】

「バーの数」-「コーンの数」

- 4-5: 該当箇所にバー4本・コーン5個
 3-4: ボランティア配置位置にバー3本・コーン4個
 0-2: 制服警備員配置位置にバー0本・コーン2個

国土地理院地図(ベースマップ)に主な施設名等を追記して掲載

一特記事項一



2-2



3-3

【一時資機材置場】

1 道路管理地

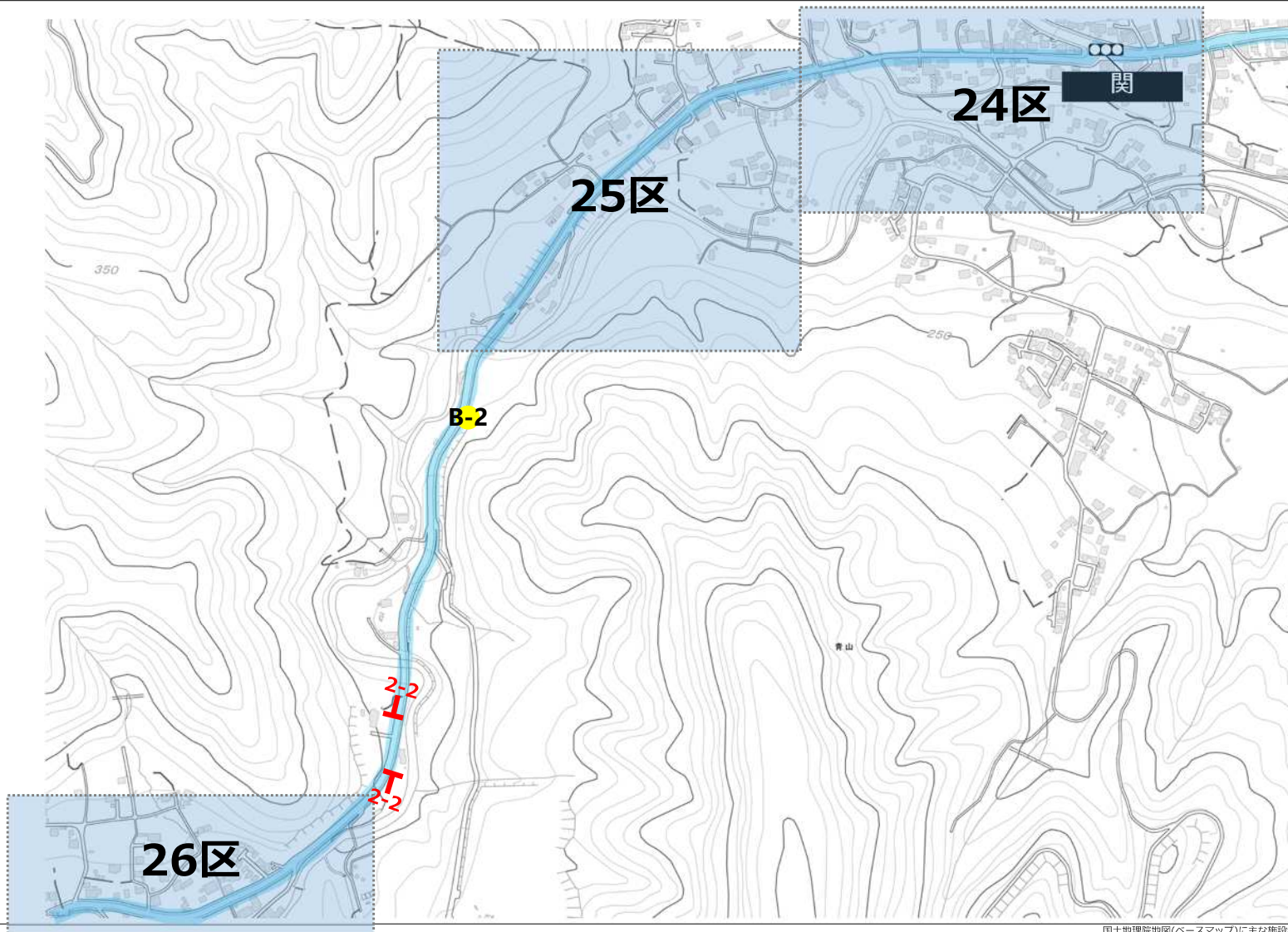


2 西川工務店前敷地



3 信玄道入口道路脇





国土地理院地図(ベースマップ)に主な施設名等を追記して掲載

一特記事項一

一凡例一

| アイコン | 名称 | 数量 |
|---------|-----------------------|----|
| | バー・コーン | |
| | バー・コーン (長い距離) | |
| (合計) バー | 個 / コーン | 個 |
| | ロープ | |
| | イレクターフェンス | |
| | 一時資機材置場 (#はボラ集合場所) | |
| | 仮設トイレ | |
| アイコン | 名称 | 数量 |
| | ボランティア (脇道) | |
| | ボランティア (歩行者横断) | |
| | 制服警備員 (交通) | |
| | 制服警備員 (雑踏) | |
| | 競技マーシャル | |
| アイコン | 名称 | 数量 |
| | 事前告知看板 | 2 |
| | 当日案内看板 | |
| | 手持ちブラカード | |
| | 競技サイン | |
| | 車両突入防止車両 | |
| アイコン | 名称 | 数量 |
| | 車両横断ポイント | |
| | 横断歩道 | |
| | 横断歩道橋 | |

【バー・コーンの設置数について】

「バーの数」-「コーンの数」

4-5: 該当箇所にバー4本・コーン5個

3-4: ボランティア配置位置にバー3本・コーン4個

0-2: 制服警備員配置位置にバー0本・コーン2個








2-2



B-2

—凡例—

| アイコン | 名称 | 数量 |
|---|--|-----|
|  | バー・コーン | |
|  | バー・コーン (長い距離) | |
| (合計) バー 個 / コーン | | 5 個 |
|  | ロープ | |
|  | イレクターフェンス | |
|  | 一時資機材置場 | |
|  | ( はボラ集合場所) | |
|  | 仮設トイレ | |

| アイコン | 名称 | 数量 |
|---|-------------------|----|
|  | ボランティア (脇道) | 3 |
|  | ボランティア (歩行者横断) | |
|  | 制服警備員 (交通) | |
|  | 制服警備員 (雑踏) | |
|  | 競技マーシャル | |

| アイコン | 名称 | 数量 |
|--|----------|----|
|  | 事前告知看板 | 2 |
|  | 当日案内看板 | |
|  | 手持ちブラカード | |
|  | 競技サイン | |
|  | 車両突入防止車両 | |

| アイコン | 名称 | 数量 |
|---|----------|----|
|  | 車両横断ポイント | |
|  | 横断歩道 | |
|  | 横断歩道橋 | |

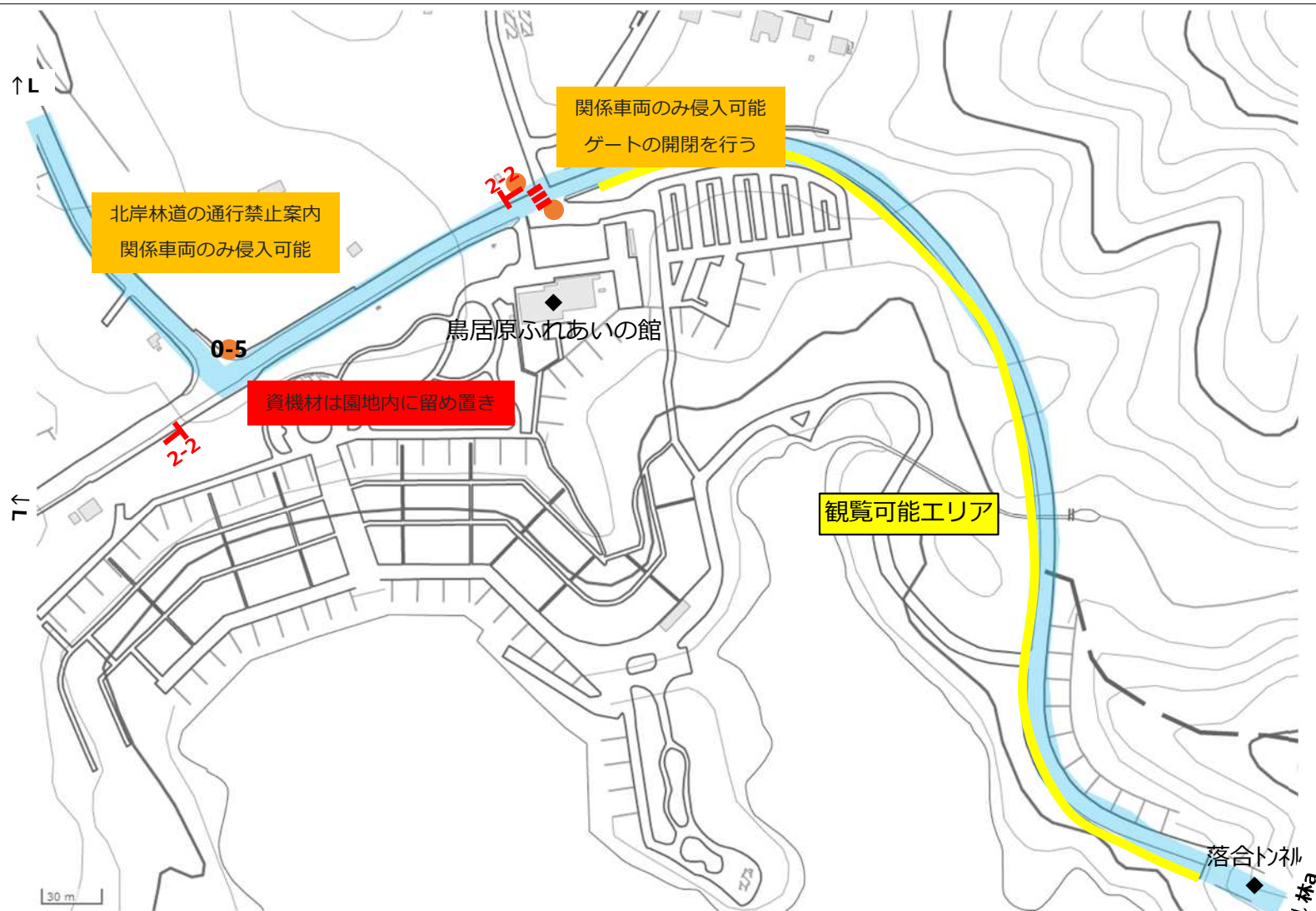
【バー・コーンの設置数について】

「バーの数」-「コーンの数」

4-5: 該当箇所にはバ-4本・コ-5個

3-4: ボランティア配置位置にバー3本・コーン4個

0-2: 制服警備員配置位置にバ-0本・ｺﾝ2個



国土地理院地図(ベースマップ)に主な施設名等を追記して掲載



2-2

一凡例一

| アイコン | 名称 | 数量 |
|---------|-----------------------|-----|
| | バー・コーン | |
| | バー・コーン (長い距離) | |
| (合計) バー | 個 / コーン | 5 個 |
| | ロープ | |
| | イレクターフェンス | |
| | 一時資機材置場 (# はボラ集場所) | |
| | 仮設トイレ | |

| アイコン | 名称 | 数量 |
|------|-------------------|----|
| | ボランティア (協道) | 1 |
| | ボランティア (歩行者横断) | |
| | 制服警備員 (交通) | 5 |
| | 制服警備員 (雑踏) | 4 |
| | 競技マーシャル | 2 |

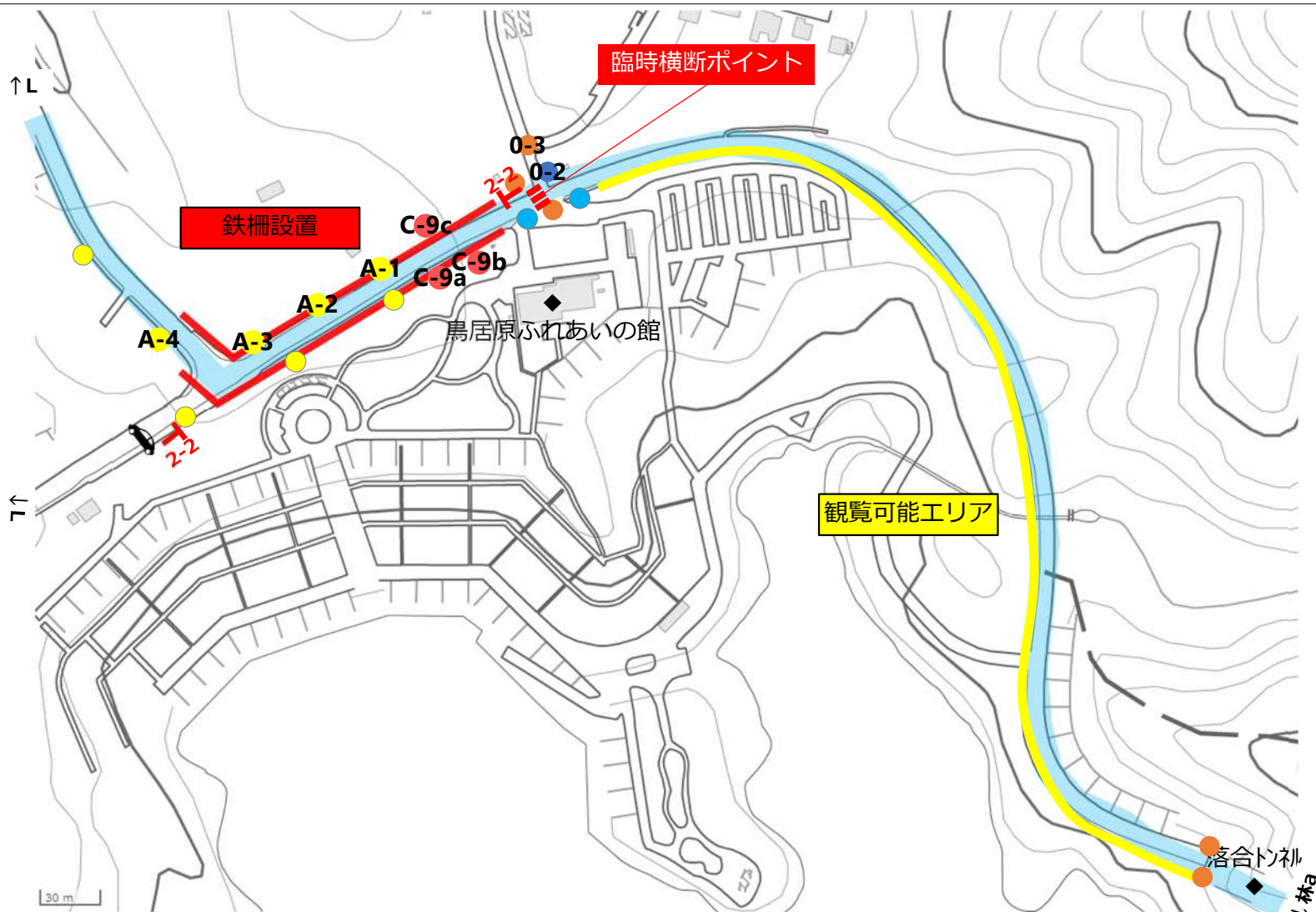
| アイコン | 名称 | 数量 |
|------|----------|----|
| | 事前告知看板 | 2 |
| | 当日案内看板 | |
| | 手持ちブラカード | |
| | 競技サイン | |
| | 車両突入防止車両 | 1 |

| アイコン | 名称 | 数量 |
|------|----------|----|
| | 車両横断ポイント | |
| | 横断歩道 | |
| | 横断歩道橋 | |

【バー・コーンの設置数について】

「バーの数」-「コーンの数」

- 4-5: 該当箇所にバー4本・コーン5個
 3-4: ボランティア配置位置にバー3本・コーン4個
 0-2: 制服警備員配置位置にバー0本・コーン2個



国土地理院地図(ベースマップ)に主な施設名等を追記して掲載



2-2



A-1



A-2



A-3



A-4



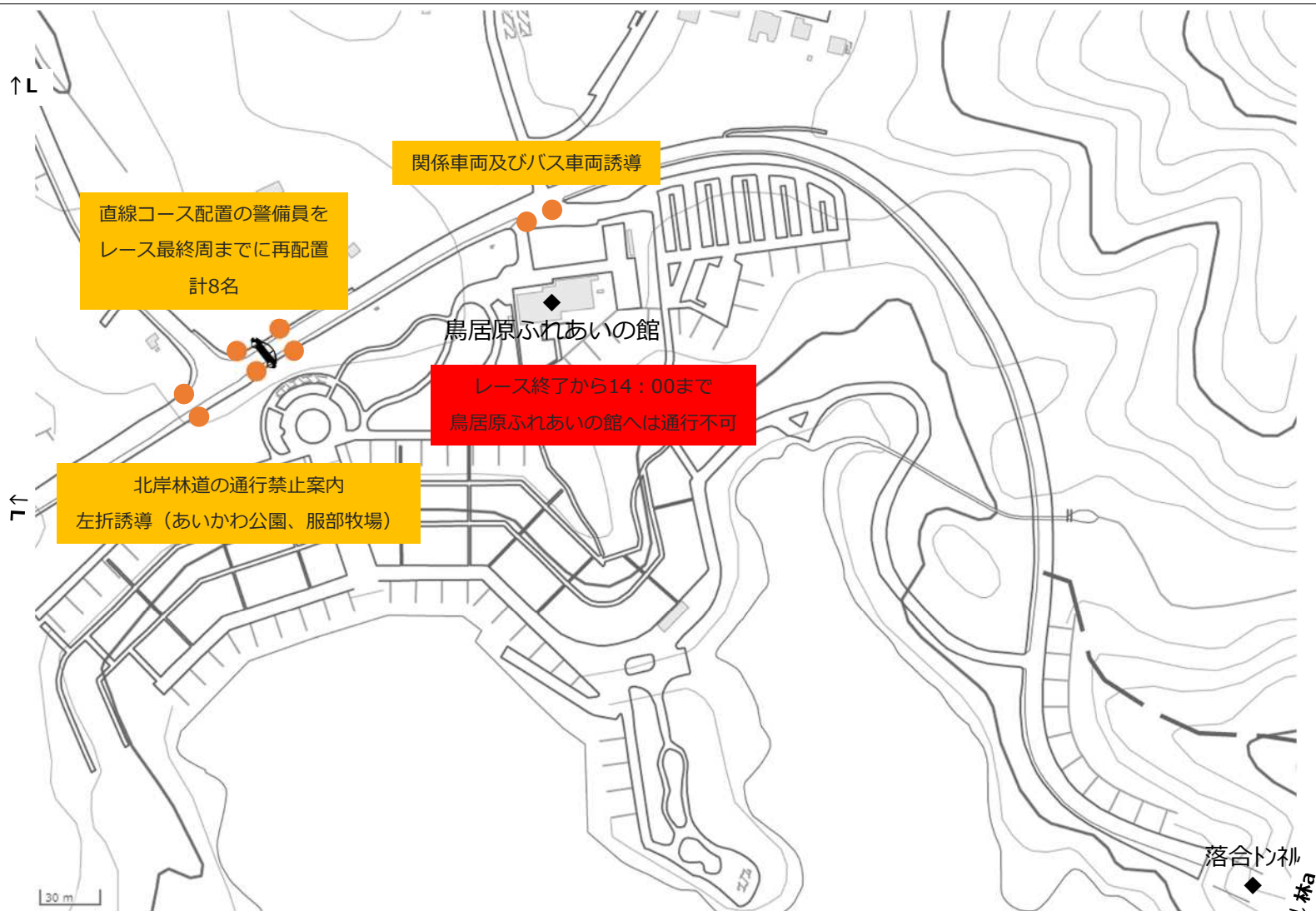
D-4a



D-4b



D-4c



一凡例一

| アイコン | 名称 | 数量 |
|---------|----------------------|----|
| ▲ | バー・コーン | |
| ↔▲↔ | バー・コーン (長い距離) | |
| (合計) バー | 個 / コーン | 個 |
| — | ロープ | |
| --- | イレクターフェンス | |
| # | 一時資機材置場 (#はボラ集場所) | |
| T | 仮設トイレ | |

| アイコン | 名称 | 数量 |
|------|-------------------|----|
| ● | ボランティア (脇道) | |
| ● | ボランティア (歩行者横断) | |
| ● | 制服警備員 (交通) | 8 |
| ● | 制服警備員 (雑踏) | |
| ● | 競技マーシャル | |

| アイコン | 名称 | 数量 |
|------|----------|----|
| T | 事前告知看板 | |
| T | 当日案内看板 | |
| ■ | 手持ちブラカード | |
| ■ | 競技サイン | |
| 🚗 | 車両突入防止車両 | 1 |

| アイコン | 名称 | 数量 |
|------|----------|----|
| ↔ | 車両横断ポイント | |
| | 横断歩道 | |
| | 横断歩道橋 | |

【バー・コーンの設置数について】

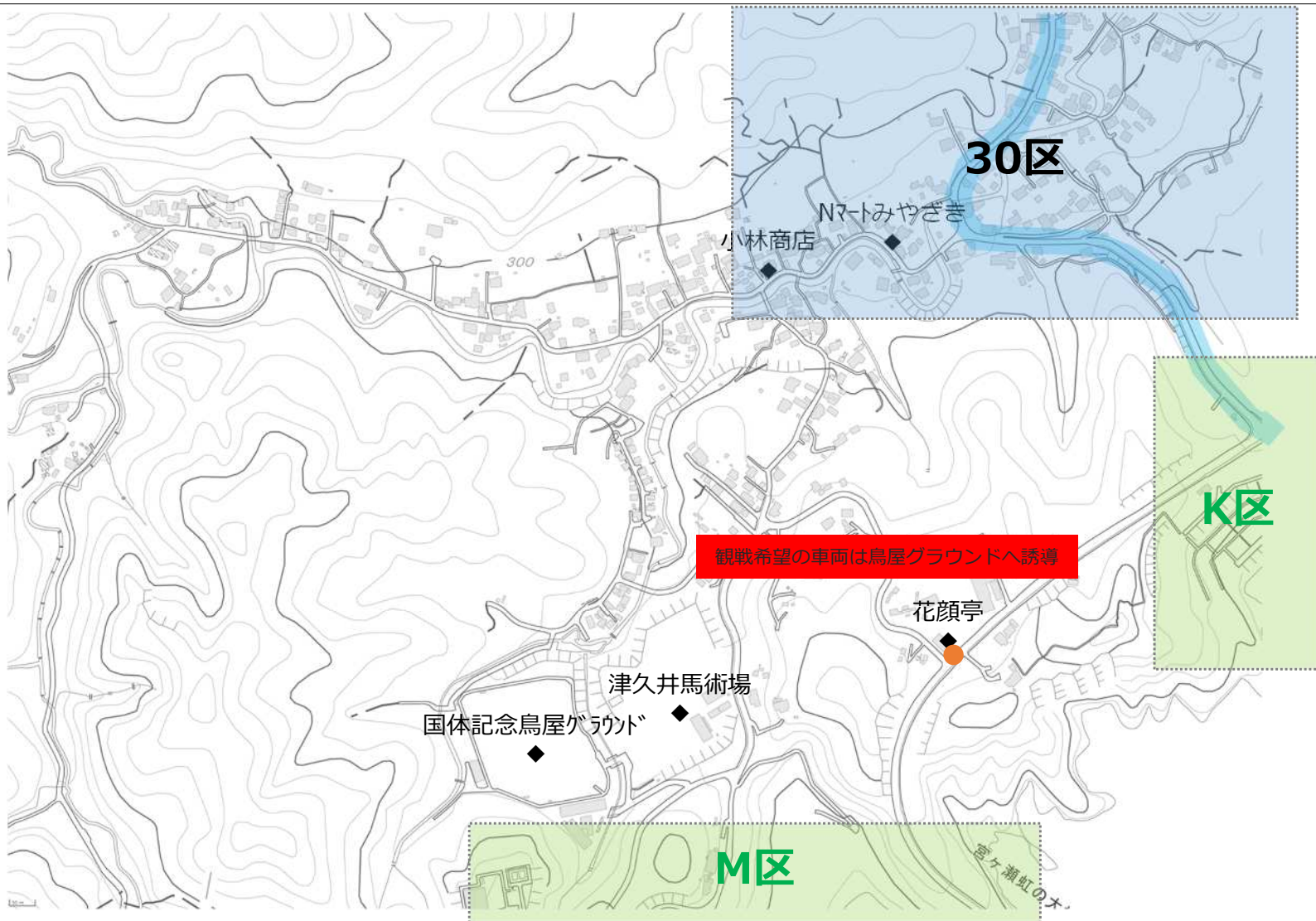
「バーの数」-「コーンの数」

4-5: 該当箇所にバー4本・コーン5個

3-4: ボランティア配置位置にバー3本・コーン4個

0-2: 制服警備員配置位置にバー0本・コーン2個

一特記事項一


国土地理院地図(ベースマップ)に主な施設名等を追記して掲載

— 特記事項 —

— 凡例 —

| アイコン | 名称 | 数量 |
|---------|-----------------------|----|
| | バー・コーン | |
| | バー・コーン (長い距離) | |
| (合計) バー | 個 / コーン | 個 |
| | ロープ | |
| | イレクターフェンス | |
| | 一時資機材置場 (#はボラ集合同所) | |
| | 仮設トイレ | |
| アイコン | 名称 | 数量 |
| | ボランティア (脇道) | |
| | ボランティア (歩行者横断) | |
| | 制服警備員 (交通) | 1 |
| | 制服警備員 (雑踏) | |
| | 競技マーシャル | |
| アイコン | 名称 | 数量 |
| | 事前告知看板 | |
| | 当日案内看板 | |
| | 手持ちブラカード | |
| | 競技サイン | |
| | 車両突入防止車両 | |
| アイコン | 名称 | 数量 |
| | 車両横断ポイント | |
| | 横断歩道 | |
| | 横断歩道橋 | |

【バー・コーンの設置数について】

「バーの数」-「コーンの数」

4-5: 該当箇所にバー4本・コーン5個

3-4: ボランティア配置位置にバー3本・コーン4個

0-2: 制服警備員配置位置にバー0本・コーン2個



一凡例一

| アイコン | 名称 | 数量 |
|---------|-----------------------|----|
| | バー・コーン | |
| | バー・コーン (長い距離) | |
| (合計) バー | 個 / コーン | 個 |
| | ロープ | |
| | イレクターフェンス | |
| | 一時資機材置場 (#はボラ集合場所) | 1 |
| | 仮設トイレ | |

| アイコン | 名称 | 数量 |
|------|-------------------|----|
| | ボランティア (脇道) | |
| | ボランティア (歩行者横断) | |
| | 制服警備員 (交通) | 1 |
| | 制服警備員 (雑踏) | |
| | 競技マーシャル | |

| アイコン | 名称 | 数量 |
|------|----------|----|
| | 事前告知看板 | |
| | 当日案内看板 | 1 |
| | 手持ちブラカード | |
| | 競技サイン | |
| | 車両突入防止車両 | 1 |

| アイコン | 名称 | 数量 |
|------|----------|----|
| | 車両横断ポイント | |
| | 横断歩道 | |
| | 横断歩道橋 | |

【バー・コーンの設置数について】

「バーの数」-「コーンの数」

- 4-5: 該当箇所にバー4本・コーン5個
- 3-4: ボランティア配置位置にバー3本・コーン4個
- 0-2: 制服警備員配置位置にバー0本・コーン2個

一特記事項一



1-2

【一時資機材置場】

1 虹の大橋駐車場(西側)



| | |
|------|----------|
| バー | |
| コーン | |
| 当日看板 | 1 |

一凡例一

| アイコン | 名称 | 数量 |
|---------|----------------------|----|
| | バー・コーン | |
| | バー・コーン (長い距離) | |
| (合計) バー | 3個 / コーン | 4個 |
| | ロープ | |
| | イレクターフェンス | |
| | 一時資機材置場 (#はボラ集場所) | 1 |
| | 仮設トイレ | |

| アイコン | 名称 | 数量 |
|------|-------------------|----|
| | ボランティア (脇道) | |
| | ボランティア (歩行者横断) | |
| | 制服警備員 (交通) | 8 |
| | 制服警備員 (雑踏) | |
| | 競技マーシャル | |

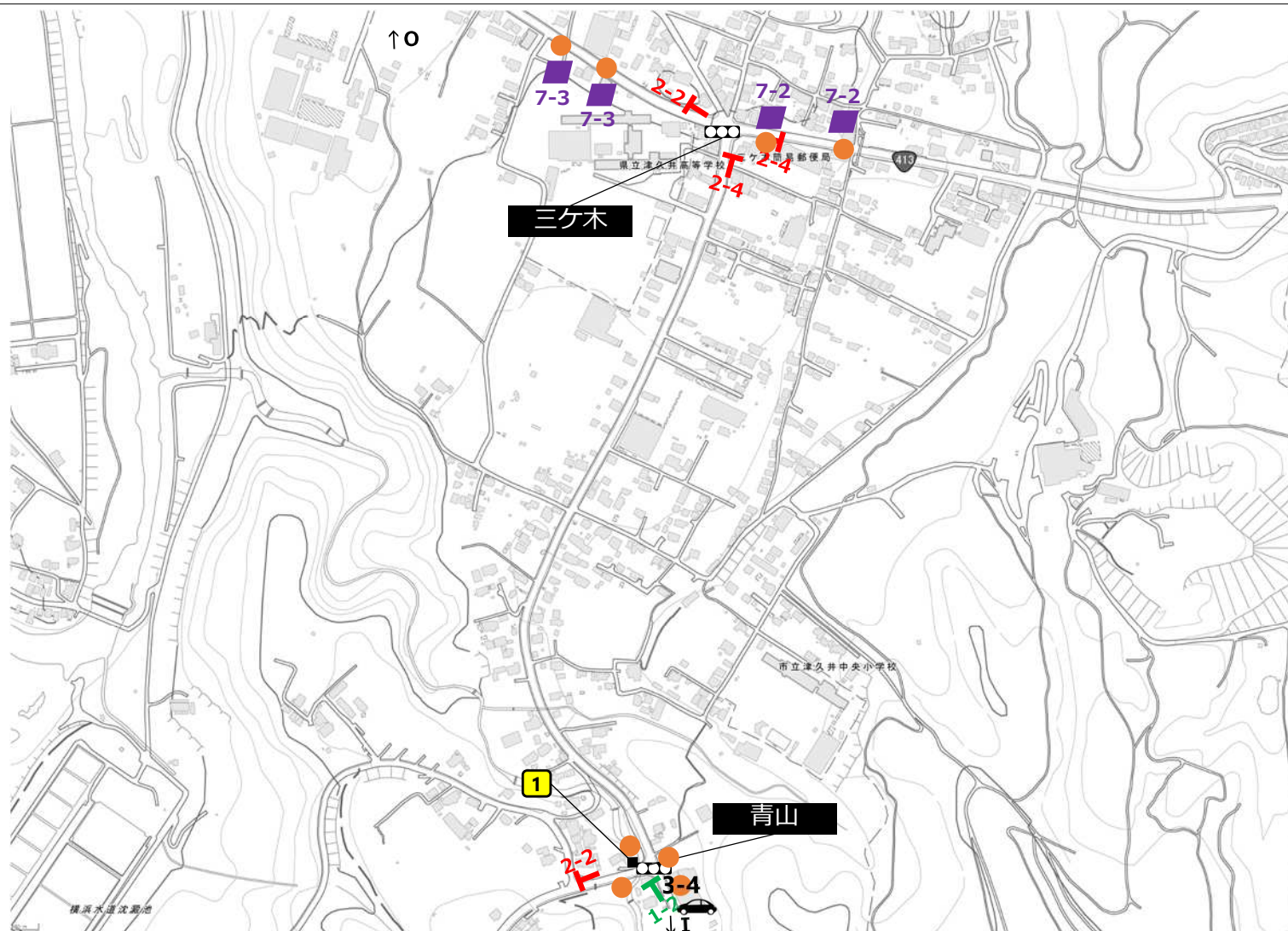
| アイコン | 名称 | 数量 |
|------|----------|----|
| | 事前告知看板 | 6 |
| | 当日案内看板 | 1 |
| | 手持ちブラカード | 4 |
| | 競技サイン | |
| | 車両突入防止車両 | 1 |

| アイコン | 名称 | 数量 |
|------|----------|----|
| | 車両横断ポイント | |
| | 横断歩道 | |
| | 横断歩道橋 | |

【バー・コーンの設置数について】

「バーの数」-「コーンの数」

- 4-5: 該当箇所にバー4本・コーン5個
3-4: ボランティア配置位置にバー3本・コーン4個
0-2: 制服警備員配置位置にバー0本・コーン2個



国土地理院地図(ベースマップ)に主な施設名等を追記して掲載

一特記事項一



1-2



2-2



2-4

左折先 R412交通規制
厚木・愛川方面 ×
宮ヶ瀬・清川方面 ×
山中湖・道志方面 ○

7-2

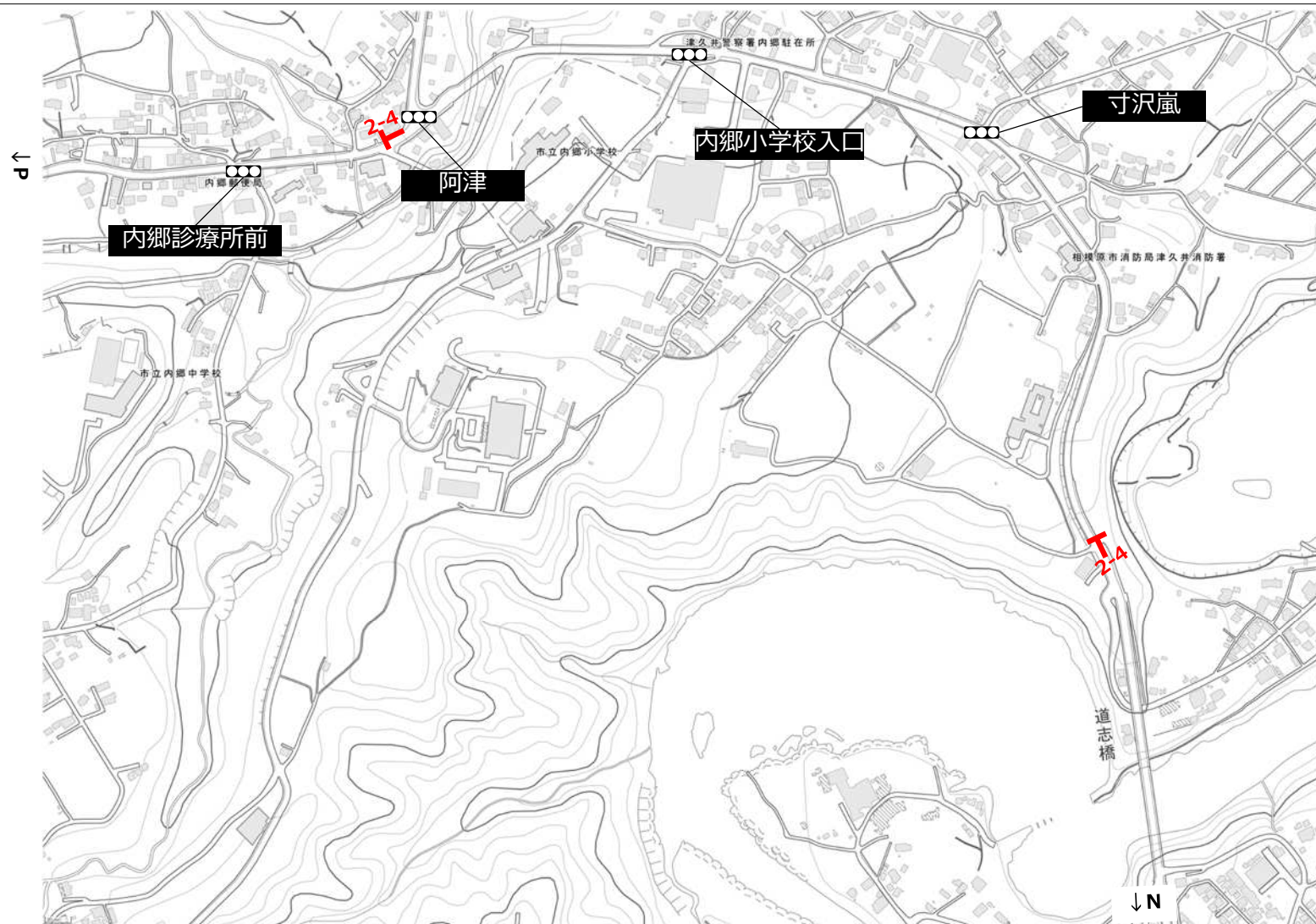
R412交通規制
厚木・宮ヶ瀬・愛川方面 ×
直進
山中湖・道志方面 ○

7-3

【一時資機材置場】

1 道路管理地





国土地理院地図(ベースマップ)に主な施設名等を追記して掲載

一特記事項一

一凡例一

| アイコン | 名称 | 数量 |
|---------|-----------------------|----|
| | バー・コーン | |
| | バー・コーン (長い距離) | |
| (合計) バー | 個 / コーン | 個 |
| | ロープ | |
| | イレクターフェンス | |
| | 一時資機材置場 (#はボラ集場合所) | |
| | 仮設トイレ | |

| アイコン | 名称 | 数量 |
|------|-------------------|----|
| | ボランティア (脇道) | |
| | ボランティア (歩行者横断) | |
| | 制服警備員 (交通) | |
| | 制服警備員 (雑踏) | |
| | 競技マーシャル | |

| アイコン | 名称 | 数量 |
|------|----------|----|
| | 事前告知看板 | 4 |
| | 当日案内看板 | |
| | 手持ちブラカード | |
| | 競技サイン | |
| | 車両突入防止車両 | |

| アイコン | 名称 | 数量 |
|------|----------|----|
| | 車両横断ポイント | |
| | 横断歩道 | |
| | 横断歩道橋 | |

【バー・コーンの設置数について】

「バーの数」-「コーンの数」

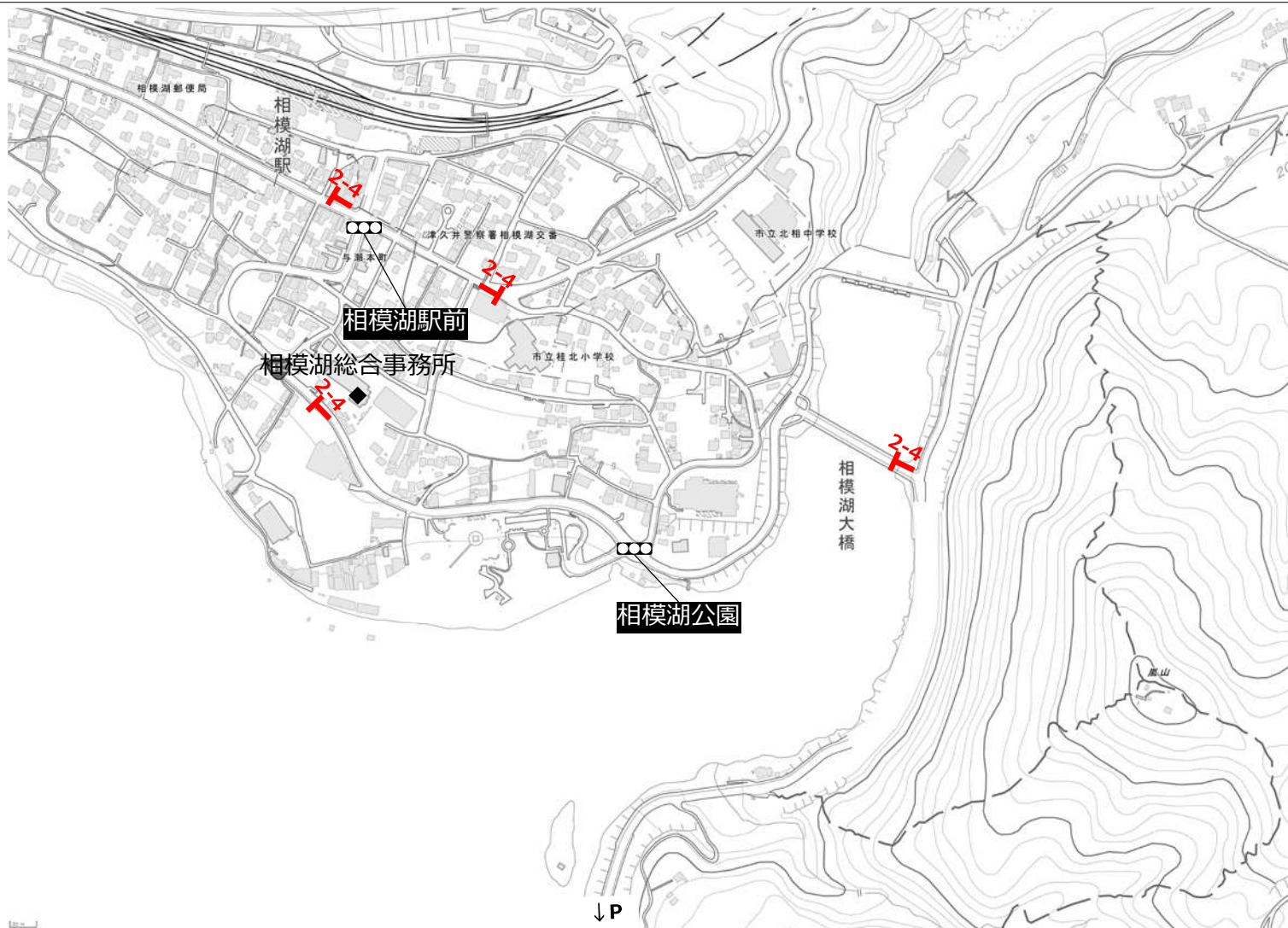
4-5: 該当箇所にバー4本・コーン5個

3-4: ボランティア配置位置にバー3本・コーン4個

0-2: 制服警備員配置位置にバー0本・コーン2個



2-4



一凡例一

| アイコン | 名称 | 数量 |
|---------|-----------------------|----|
| | バー・コーン | |
| | バー・コーン (長い距離) | |
| (合計) バー | 個 / コーン | 個 |
| | ロープ | |
| | イレクターフェンス | |
| | 一時資機材置場 (#はボラ集合同所) | |
| | 仮設トイレ | |

| アイコン | 名称 | 数量 |
|------|-------------------|----|
| | ボランティア (脇道) | |
| | ボランティア (歩行者横断) | |
| | 制服警備員 (交通) | |
| | 制服警備員 (雑踏) | |
| | 競技マーシャル | |

| アイコン | 名称 | 数量 |
|------|----------|----|
| | 事前告知看板 | 5 |
| | 当日案内看板 | |
| | 手持ちブラカード | |
| | 競技サイン | |
| | 車両突入防止車両 | |

| アイコン | 名称 | 数量 |
|------|----------|----|
| | 車両横断ポイント | |
| | 横断歩道 | |
| | 横断歩道橋 | |

【バー・コーンの設置数について】

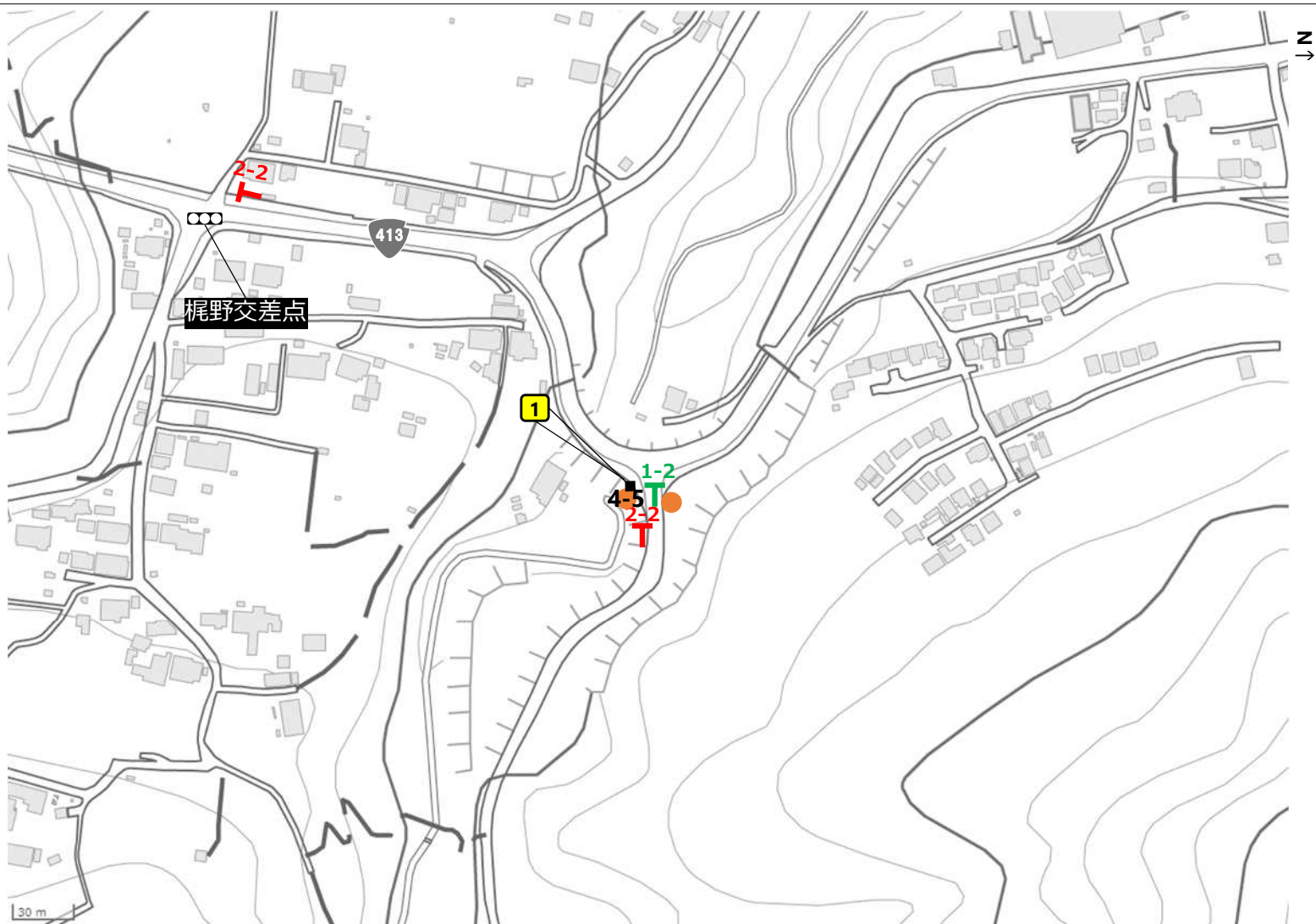
「バーの数」-「コーンの数」

- 4-5: 該当箇所にバー4本・コーン5個
- 3-4: ボランティア配置位置にバー3本・コーン4個
- 0-2: 制服警備員配置位置にバー0本・コーン2個

一特記事項一



2-4



国土院地図(ベースマップ)に主な施設名等を追記して掲載

— 特記事項 —

— 凡例 —

| アイコン | 名称 | 数量 |
|---------|------------------|-----|
| | バー・コーン | |
| | バー・コーン (長い距離) | |
| (合計) バー | 4 個 / コーン | 5 個 |
| | ロープ | |
| | イレクターフェンス | |
| | 一時資機材置場 (はボラ集場所) | 1 |
| | 仮設トイレ | |
| アイコン | 名称 | 数量 |
| | ボランティア (脇道) | |
| | ボランティア (歩行者横断) | |
| | 制服警備員 (交通) | 2 |
| | 制服警備員 (雑踏) | |
| | 競技マーシャル | |
| アイコン | 名称 | 数量 |
| | 事前告知看板 | 2 |
| | 当日案内看板 | 1 |
| | 手持ちブラカード | |
| | 競技サイン | |
| | 車両突入防止車両 | |
| アイコン | 名称 | 数量 |
| | 車両横断ポイント | |
| | 横断歩道 | |
| | 横断歩道橋 | |

【バー・コーンの設置数について】

「バーの数」-「コーンの数」

4-5: 該当箇所にバー4本・コーン5個

3-4: ボランティア配置位置にバー3本・コーン4個

0-2: 制服警備員配置位置にバー0本・コーン2個



1-2



2-2

【一時資機材置場】

1 道路管理地





国土地理院地図(ベースマップ)に主な施設名等を追記して掲載

特記事項

一凡例一

| アイコン | 名称 | 数量 |
|---------|----------------------|----|
| | バー・コーン | |
| | バー・コーン (長い距離) | |
| (合計) バー | 個 / コーン | 個 |
| | ロープ | |
| | イレクターフェンス | |
| | 一時資機材置場 (#はボラ集場所) | |
| | 仮設トイレ | |

| アイコン | 名称 | 数量 |
|------|-------------------|----|
| | ボランティア (脇道) | |
| | ボランティア (歩行者横断) | |
| | 制服警備員 (交通) | |
| | 制服警備員 (雑踏) | |
| | 競技マーシャル | |

| アイコン | 名称 | 数量 |
|------|----------|----|
| | 事前告知看板 | 1 |
| | 当日案内看板 | |
| | 手持ちブラカード | |
| | 競技サイン | |
| | 車両突入防止車両 | |

| アイコン | 名称 | 数量 |
|------|----------|----|
| | 車両横断ポイント | |
| | 横断歩道 | |
| | 横断歩道橋 | |

【バー・コーンの設置数について】

「バーの数」-「コーンの数」

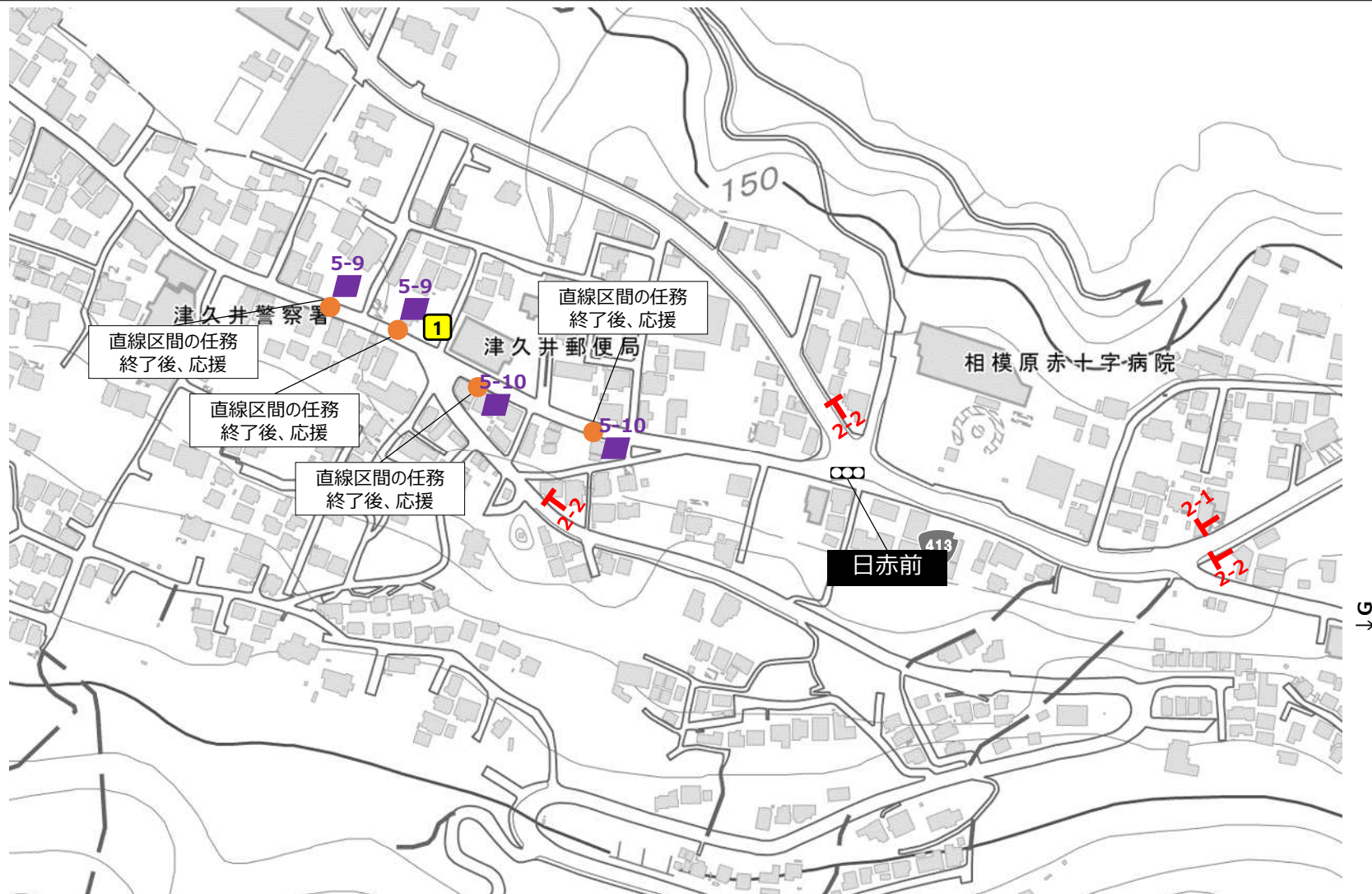
4-5: 該当箇所にバー4本・コーン5個

3-4: ボランティア配置位置にバー3本・コーン4個

0-2: 制服警備員配置位置にバー0本・コーン2個



2-2



一凡例一

| アイコン | 名称 | 数量 |
|---------|--------------------|----|
| | バー・コーン | |
| | バー・コーン (長い距離) | |
| (合計) バー | 個 / コーン | 個 |
| | ロープ | |
| | イレクターフェンス | |
| | 一時資機材置場 (＃はボラ集合場所) | 1 |
| | 仮設トイレ | |

| アイコン | 名称 | 数量 |
|------|----------------|----|
| | ボランティア (協道) | |
| | ボランティア (歩行者横断) | |
| | 制服警備員 (交通) | 4 |
| | 制服警備員 (雑踏) | |
| | 競技マーシャル | |

| アイコン | 名称 | 数量 |
|------|----------|----|
| | 事前告知看板 | 4 |
| | 当日案内看板 | |
| | 手持ちブラカード | |
| | 競技サイン | |
| | 車両突入防止車両 | |

| アイコン | 名称 | 数量 |
|------|----------|----|
| | 車両横断ポイント | |
| | 横断歩道 | |
| | 横断歩道橋 | |

| 【バー・コーンの設置数について】 | |
|------------------|------------------------|
| 「バーの数」-「コーンの数」 | |
| 4-5 | 該当箇所にバー-4本・コーン5個 |
| 3-4 | ボランティア配置位置にバー-3本・コーン4個 |
| 0-2 | 制服警備員配置位置にバー-0本・コーン2個 |

国土地理院地図(ベースマップ)に主な施設名等を追記して掲載

一特記事項一



2-1



2-2



5-9



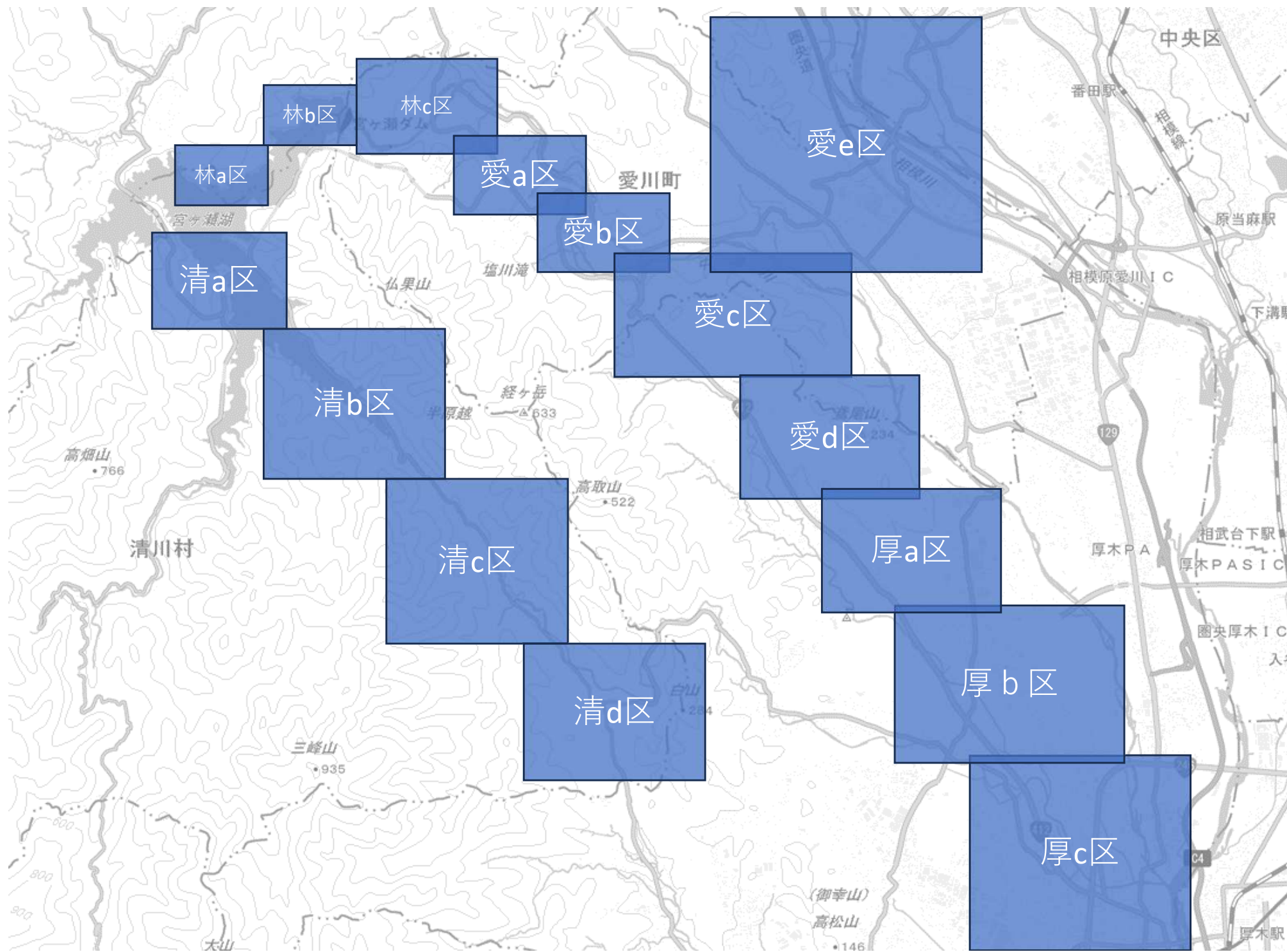
5-10

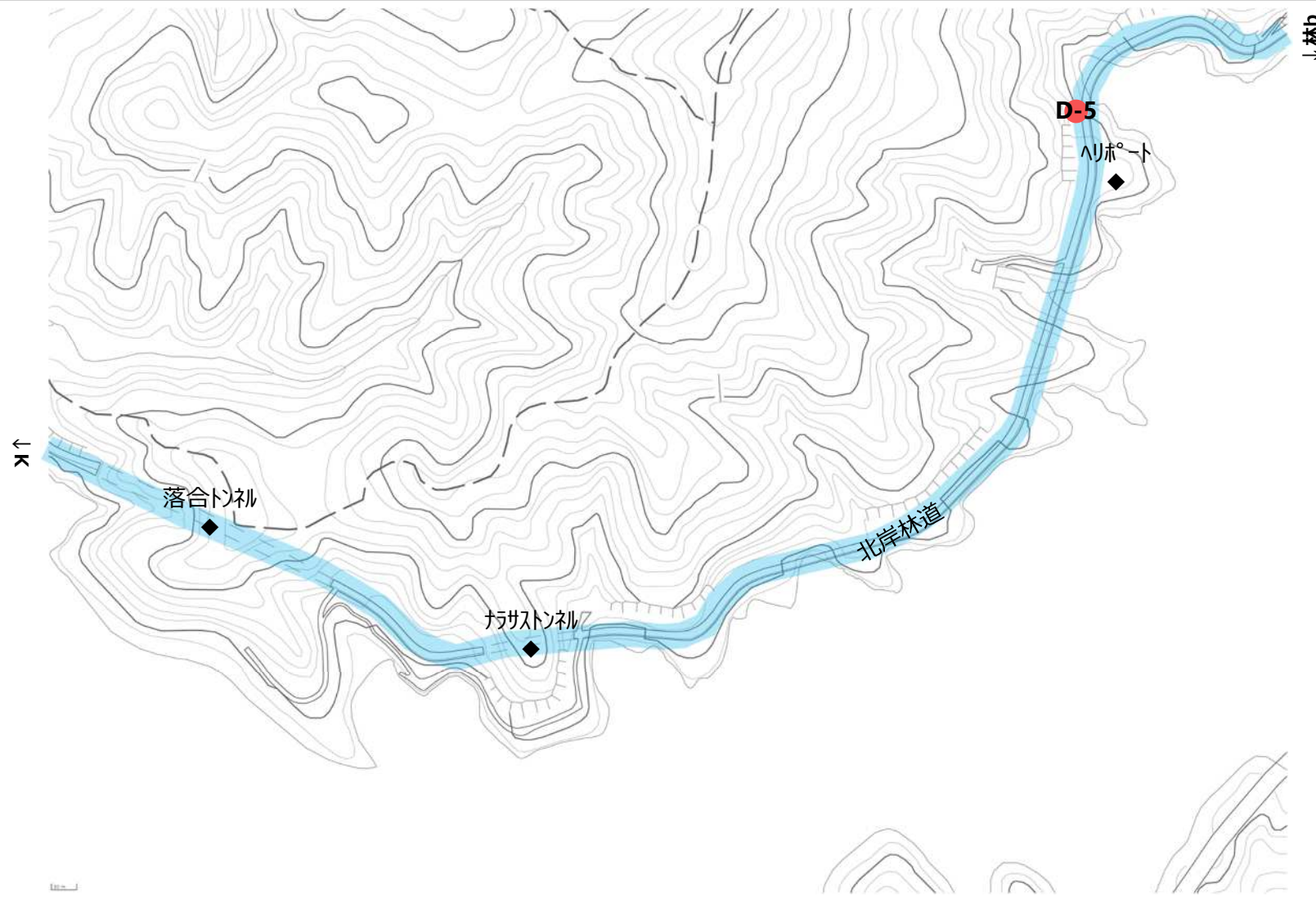
【一時資機材置場】

1 津久井郵便局隣民地



| | |
|-------|---|
| バー | |
| コーン | |
| プラカード | 4 |





国土地理院地図(ベースマップ)に主な施設名等を追記して掲載

特記事項



D-5

一凡例一

| アイコン | 名称 | 数量 |
|---------|----------------------|----|
| ▲ | バー・コーン | |
| ↔▲↔ | バー・コーン (長い距離) | |
| (合計) バー | 個 / コーン | 個 |
| — | ロープ | |
| --- | イレクターフェンス | |
| # | 一時資機材置場 (#はボラ集場所) | |
| T | 仮設トイレ | |

| アイコン | 名称 | 数量 |
|------|-------------------|----|
| ● | ボランティア (脇道) | |
| ● | ボランティア (歩行者横断) | |
| ● | 制服警備員 (交通) | |
| ● | 制服警備員 (雑踏) | |
| ● | 競技マーシャル | |

| アイコン | 名称 | 数量 |
|------|----------|----|
| T | 事前告知看板 | |
| T | 当日案内看板 | |
| ■ | 手持ちブラカード | |
| ■ | 競技サイン | |
| 🚗 | 車両突入防止車両 | |

| アイコン | 名称 | 数量 |
|------|----------|----|
| ↔ | 車両横断ポイント | |
| | 横断歩道 | |
| | 横断歩道橋 | |

【バー・コーンの設置数について】

「バーの数」-「コーンの数」

- 4-5: 該当箇所にバー4本・コーン5個
- 3-4: ボランティア配置位置にバー3本・コーン4個
- 0-2: 制服警備員配置位置にバー0本・コーン2個



国土地理院地図(ベースマップ)に主な施設名等を追記して掲載

特記事項

凡例

| アイコン | 名称 | 数量 |
|---------|----------------------|----|
| ▲ | バー・コーン | |
| ↔ | バー・コーン (長い距離) | |
| (合計) バー | 個 / コーン | 個 |
| — | ロープ | |
| --- | イレクターフェンス | |
| # | 一時資機材置場 (#はボラ集場所) | |
| T | 仮設トイレ | |

| アイコン | 名称 | 数量 |
|------|-------------------|----|
| ● | ボランティア (脇道) | |
| ● | ボランティア (歩行者横断) | |
| ● | 制服警備員 (交通) | 1 |
| ● | 制服警備員 (雑踏) | |
| ● | 競技マーシャル | |

| アイコン | 名称 | 数量 |
|------|----------|----|
| T | 事前告知看板 | 2 |
| T | 当日案内看板 | |
| ■ | 手持ちブラカード | |
| ■ | 競技サイン | |
| 🚗 | 車両突入防止車両 | |

| アイコン | 名称 | 数量 |
|------|----------|----|
| ↔ | 車両横断ポイント | |
| | 横断歩道 | |
| | 横断歩道橋 | |

【バー・コーンの設置数について】

「バーの数」-「コーンの数」

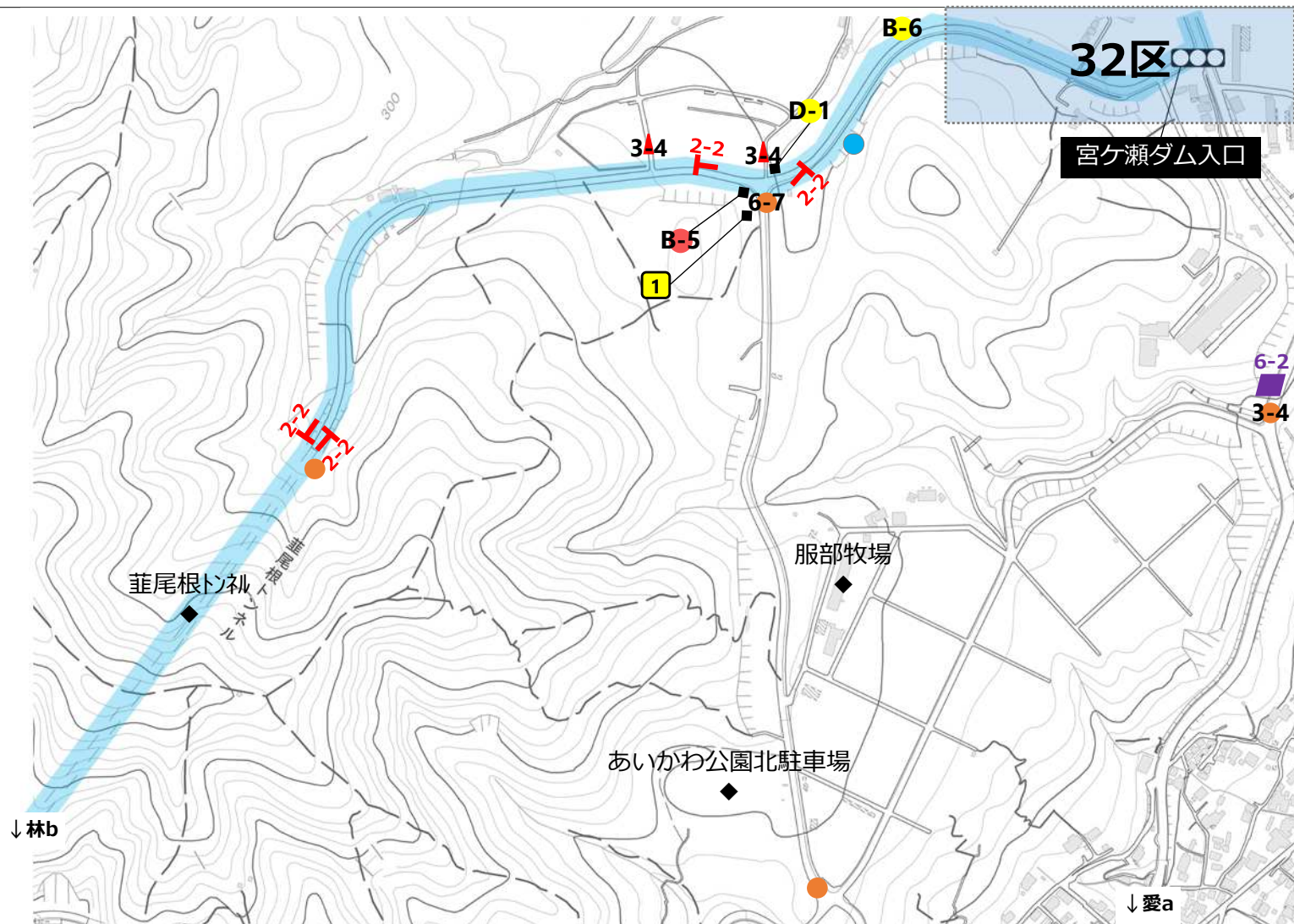
- 4-5: 該当箇所にバー4本・コーン5個
- 3-4: ボランティア配置位置にバー3本・コーン4個
- 0-2: 制服警備員配置位置にバー0本・コーン2個



2-2



D-2



国土地理院地図(ベースマップ)に主な施設名等を追記して掲載

特記事項

凡例

| アイコン | 名称 | 数量 |
|---------|------------------|------|
| | バー・コーン | |
| | バー・コーン (長い距離) | |
| (合計) バー | 15 個 / コーン | 19 個 |
| | ロープ | |
| | イレクターフェンス | |
| | 一時資機材置場 (はボラ集場所) | 1 |
| | 仮設トイレ | |
| アイコン | 名称 | 数量 |
| | ボランティア (脇道) | |
| | ボランティア (歩行者横断) | |
| | 制服警備員 (交通) | 4 |
| | 制服警備員 (雑踏) | |
| | 競技マーシャル | 1 |
| アイコン | 名称 | 数量 |
| | 事前告知看板 | 4 |
| | 当日案内看板 | |
| | 手持ちブラカード | 1 |
| | 競技サイン | |
| | 車両突入防止車両 | |
| アイコン | 名称 | 数量 |
| | 車両横断ポイント | |
| | 横断歩道 | |
| | 横断歩道橋 | |

【バー・コーンの設置数について】

「バーの数」-「コーンの数」

- 4-5: 該当箇所にバー4本・コーン5個
- 3-4: ボランティア配置位置にバー3本・コーン4個
- 0-2: 制服警備員配置位置にバー0本・コーン2個



2-2



6-2



D-1



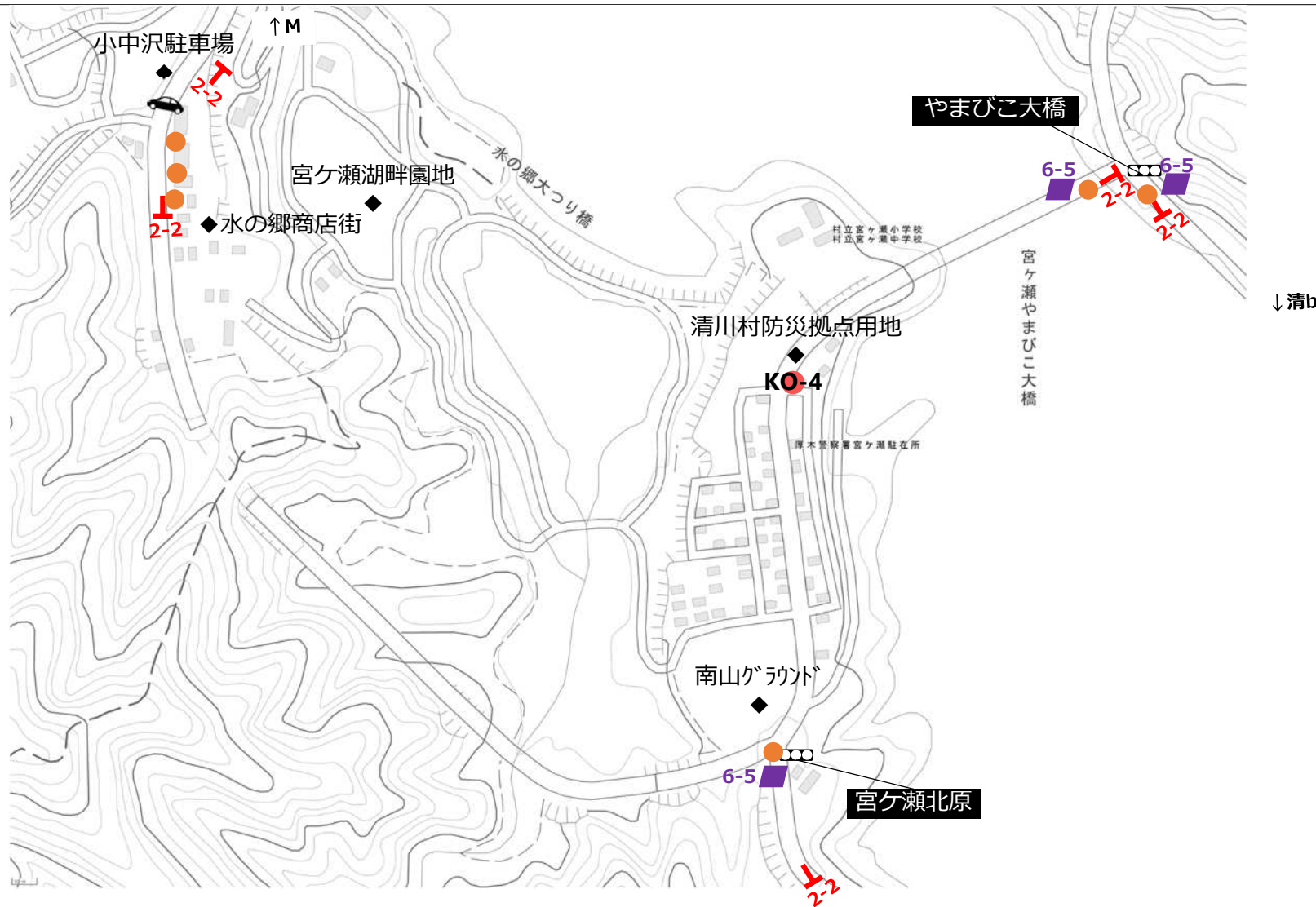
B-5



B-6

【一時資機材置場】

1 愛川公園方面丁字路歩道



↓ 清b

一凡例一

| アイコン | 名称 | 数量 |
|---------|--------------------|----|
| | バー・コーン | |
| | バー・コーン (長い距離) | |
| (合計) バー | 個 / コーン | 個 |
| | ロープ | |
| | イレクターフェンス | |
| | 一時資機材置場 (＃はボラ集合同所) | |
| | 仮設トイレ | |

人員

| アイコン | 名称 | 数量 |
|------|----------------|----|
| | ボランティア (脇道) | |
| | ボランティア (歩行者横断) | |
| | 制服警備員 (交通) | 6 |
| | 制服警備員 (雑踏) | |
| | 競技マーシャル | |

看板等

| アイコン | 名称 | 数量 |
|------|----------|----|
| | 事前告知看板 | 6 |
| | 当日案内看板 | |
| | 手持ちブラカード | 3 |
| | 競技サイン | |
| | 車両突入防止車両 | 1 |

その他

| アイコン | 名称 | 数量 |
|------|----------|----|
| | 車両横断ポイント | |
| | 横断歩道 | |
| | 横断歩道橋 | |

【バー・コーンの設置数について】

「バーの数」-「コーンの数」

- 4-5: 該当箇所にバー4本・コーン5個
- 3-4: ボランティア配置位置にバー3本・コーン4個
- 0-2: 制服警備員配置位置にバー0本・コーン2個

国土地理院地図(ベースマップ)に主な施設名等を追記して掲載

一特記事項一



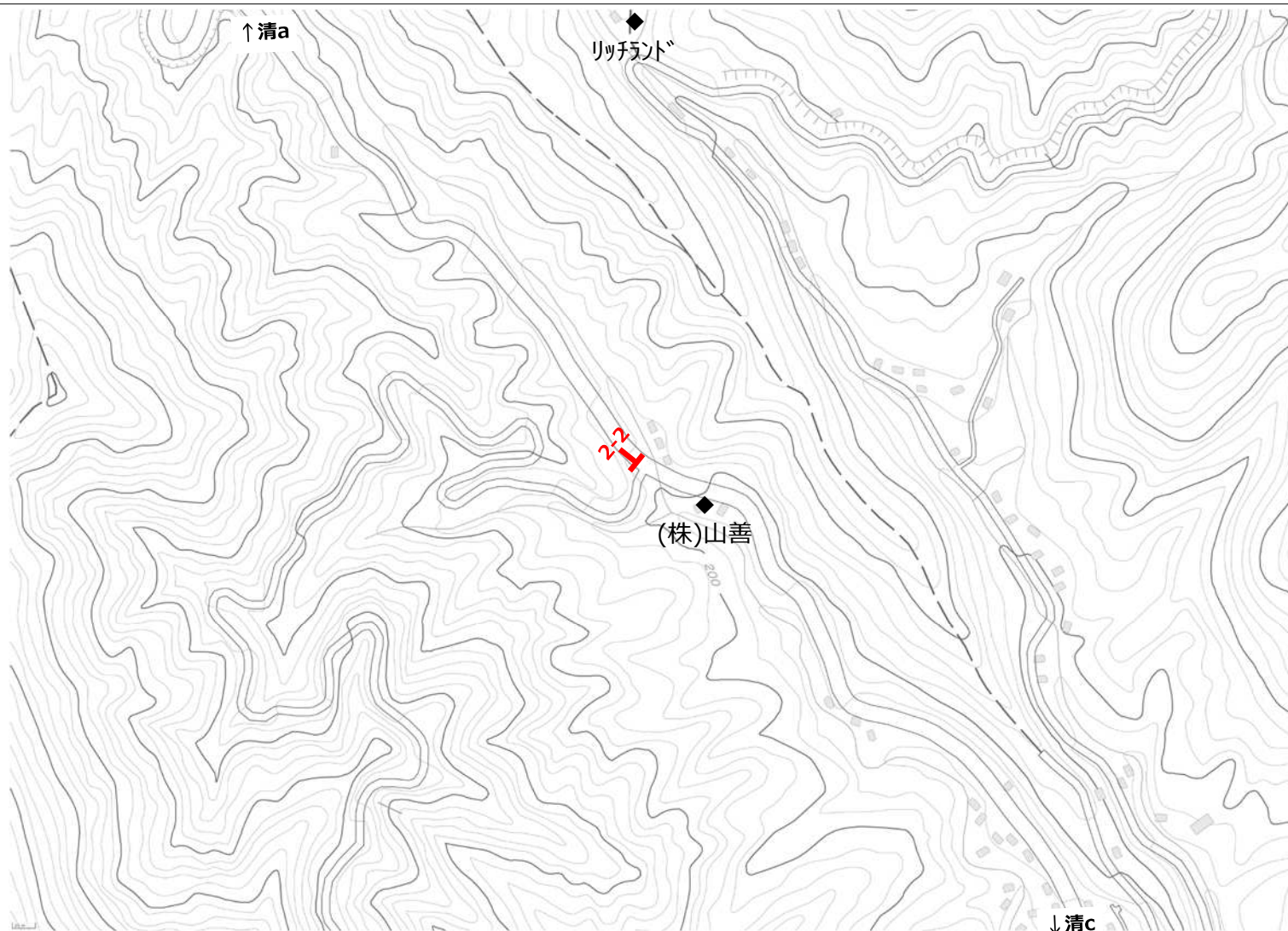
2-2

- 自転車レース観戦 ○
- 宮ヶ瀬湖畔園地 ○
- 水の郷商店街 ○
- 鳥居原ふれあいの館 ×

6-5



KO-4



国土地理院地図(ベースマップ)に主な施設名等を追記して掲載

— 特記事項 —

— 凡例 —

| アイコン | 名称 | 数量 |
|---------|----------------------|----|
| | バー・コーン | |
| | バー・コーン (長い距離) | |
| (合計) バー | 個 / コーン | 個 |
| | ロープ | |
| | イレクターフェンス | |
| | 一時資機材置場 (#はボラ集場所) | |
| | 仮設トイレ | |

| アイコン | 名称 | 数量 |
|------|-------------------|----|
| | ボランティア (脇道) | |
| | ボランティア (歩行者横断) | |
| | 制服警備員 (交通) | |
| | 制服警備員 (雑踏) | |
| | 競技マーシャル | |

| アイコン | 名称 | 数量 |
|------|----------|----|
| | 事前告知看板 | 1 |
| | 当日案内看板 | |
| | 手持ちブラカード | |
| | 競技サイン | |
| | 車両突入防止車両 | |

| アイコン | 名称 | 数量 |
|------|----------|----|
| | 車両横断ポイント | |
| | 横断歩道 | |
| | 横断歩道橋 | |

【バー・コーンの設置数について】

「バーの数」-「コーンの数」

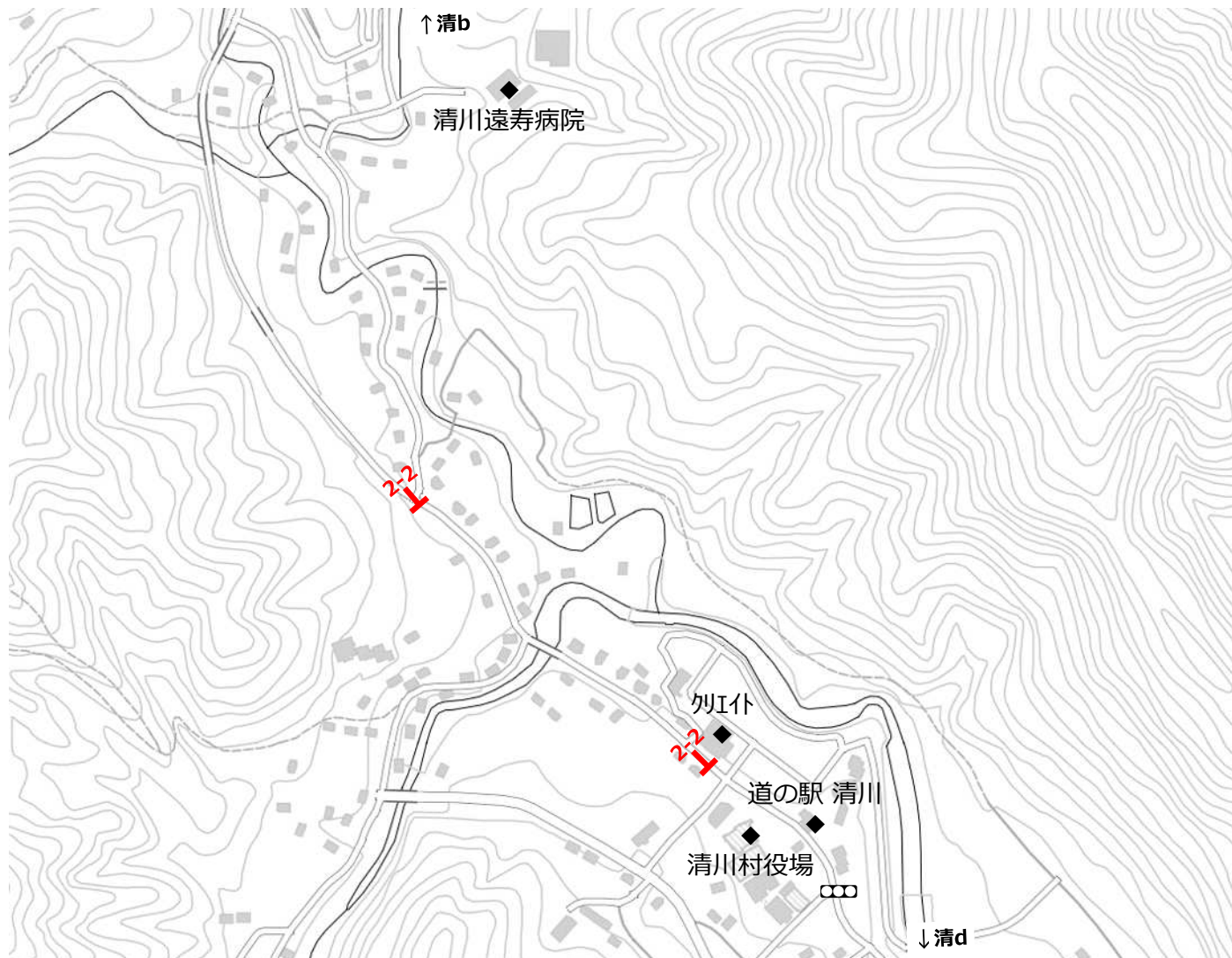
4-5: 該当箇所にバー-4本・コーン5個

3-4: ボランティア配置位置にバー-3本・コーン4個

0-2: 制服警備員配置位置にバー-0本・コーン2個



2-2



国土地理院地図(ベースマップ)に主な施設名等を追記して掲載

特記事項



2-2

凡例

| アイコン | 名称 | 数量 |
|---------|-------------------|----|
| | バー・コーン | |
| | バー・コーン (長い距離) | |
| (合計) バー | 個 / コーン | 個 |
| | ロープ | |
| | イレクターフェンス | |
| | 一時資機材置場 (はボラ集場合所) | |
| | 仮設トイレ | |

| アイコン | 名称 | 数量 |
|------|----------------|----|
| | ボランティア (脇道) | |
| | ボランティア (歩行者横断) | |
| | 制服警備員 (交通) | |
| | 制服警備員 (雑踏) | |
| | 競技マーシャル | |

| アイコン | 名称 | 数量 |
|------|----------|----|
| | 事前告知看板 | 2 |
| | 当日案内看板 | |
| | 手持ちブラカード | |
| | 競技サイン | |
| | 車両突入防止車両 | |

| アイコン | 名称 | 数量 |
|------|----------|----|
| | 車両横断ポイント | |
| | 横断歩道 | |
| | 横断歩道橋 | |

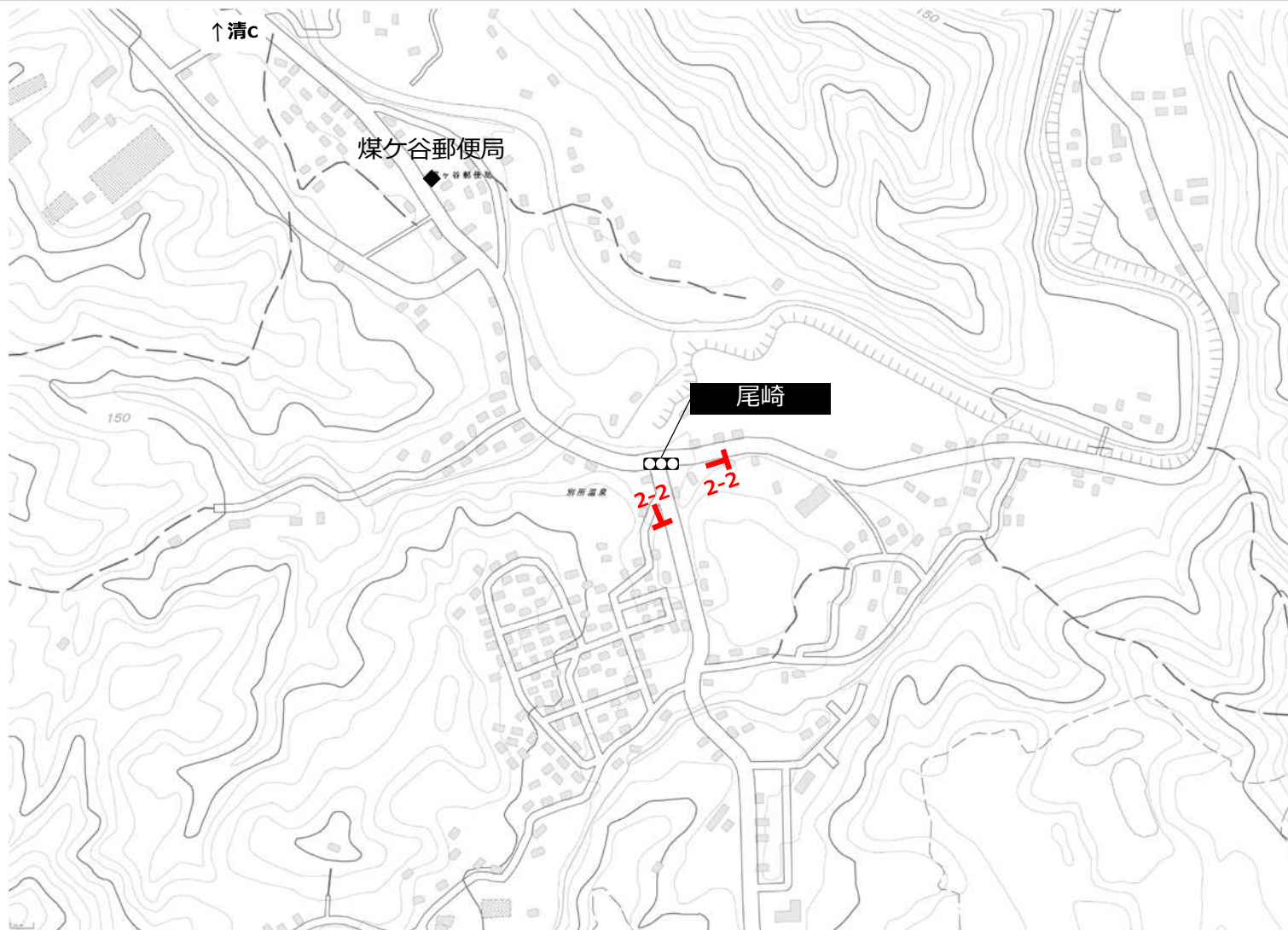
【バー・コーンの設置数について】

「バーの数」-「コーンの数」

4-5: 該当箇所にバー4本・コーン5個

3-4: ボランティア配置位置にバー3本・コーン4個

0-2: 制服警備員配置位置にバー0本・コーン2個



国土地理院地図(ベースマップ)に主な施設名等を追記して掲載

特記事項

凡例

| アイコン | 名称 | 数量 |
|---------|-----------------------|----|
| | バー・コーン | |
| | バー・コーン (長い距離) | |
| (合計) バー | 個 / コーン | 個 |
| | ロープ | |
| | イレクターフェンス | |
| | 一時資機材置場 (#はボラ集合場所) | |
| | 仮設トイレ | |

| アイコン | 名称 | 数量 |
|------|-------------------|----|
| | ボランティア (脇道) | |
| | ボランティア (歩行者横断) | |
| | 制服警備員 (交通) | |
| | 制服警備員 (雑踏) | |
| | 競技マーシャル | |

| アイコン | 名称 | 数量 |
|------|----------|----|
| | 事前告知看板 | 2 |
| | 当日案内看板 | |
| | 手持ちブラカード | |
| | 競技サイン | |
| | 車両突入防止車両 | |

| アイコン | 名称 | 数量 |
|------|----------|----|
| | 車両横断ポイント | |
| | 横断歩道 | |
| | 横断歩道橋 | |

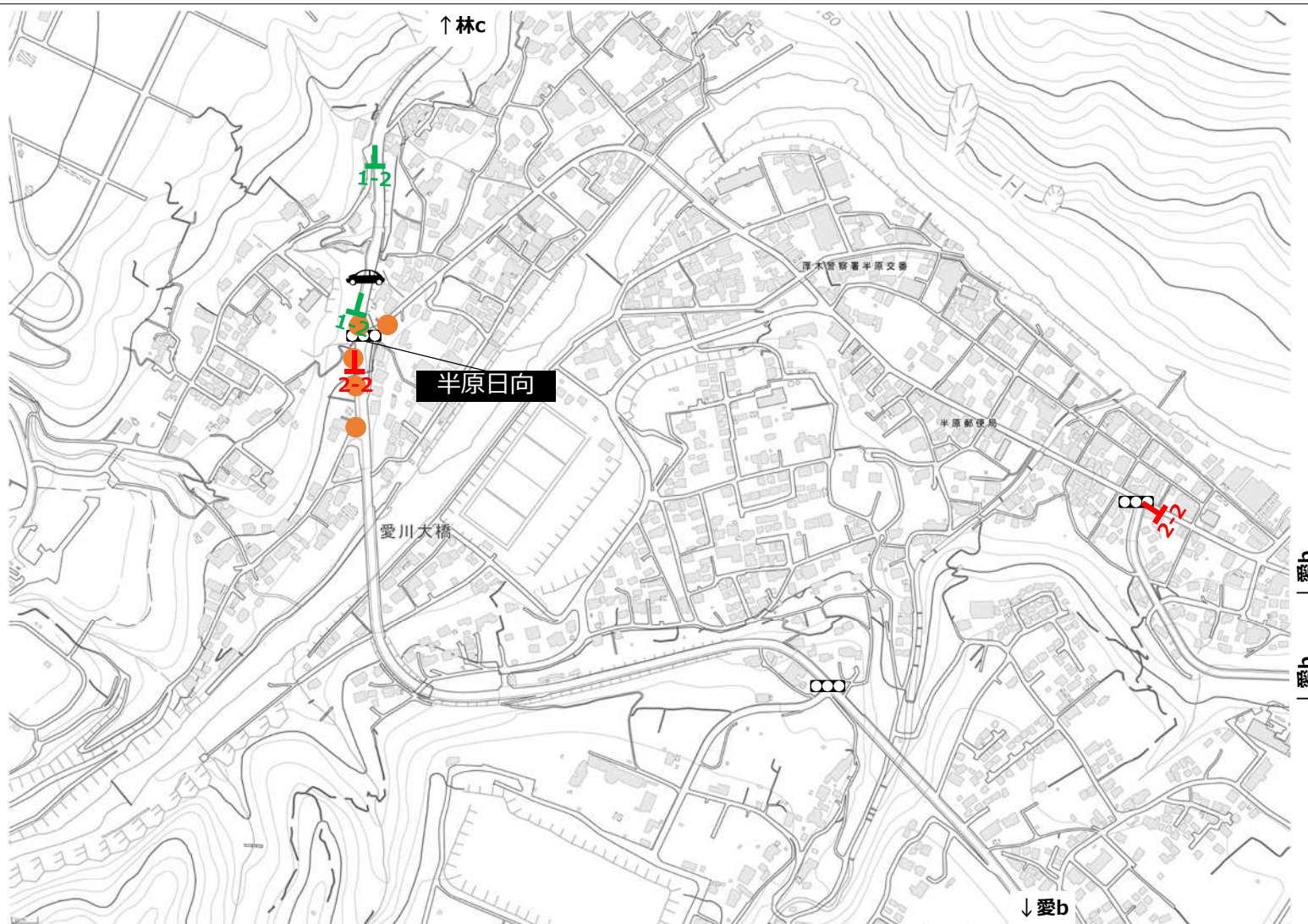
【バー・コーンの設置数について】

「バーの数」-「コーンの数」

- 4-5: 該当箇所にバー4本・コーン5個
- 3-4: ボランティア配置位置にバー3本・コーン4個
- 0-2: 制服警備員配置位置にバー0本・コーン2個



2-2



国土地理院地図(ベースマップ)に主な施設名等を追記して掲載

特記事項

凡例

| アイコン | 名称 | 数量 |
|---------|-----------------------|----|
| | バー・コーン | |
| | バー・コーン (長い距離) | |
| (合計) バー | 個 / コーン | 個 |
| | ロープ | |
| | イレクターフェンス | |
| | 一時資機材置場 (#はボラ集合場所) | |
| | 仮設トイレ | |
| アイコン | 名称 | 数量 |
| | ボランティア (脇道) | |
| | ボランティア (歩行者横断) | |
| | 制服警備員 (交通) | 5 |
| | 制服警備員 (雑踏) | |
| | 競技マーシャル | |
| アイコン | 名称 | 数量 |
| | 事前告知看板 | 4 |
| | 当日案内看板 | 2 |
| | 手持ちブラカード | |
| | 競技サイン | |
| | 車両突入防止車両 | 1 |
| アイコン | 名称 | 数量 |
| | 車両横断ポイント | |
| | 横断歩道 | |
| | 横断歩道橋 | |

【バー・コーンの設置数について】

「バーの数」-「コーンの数」

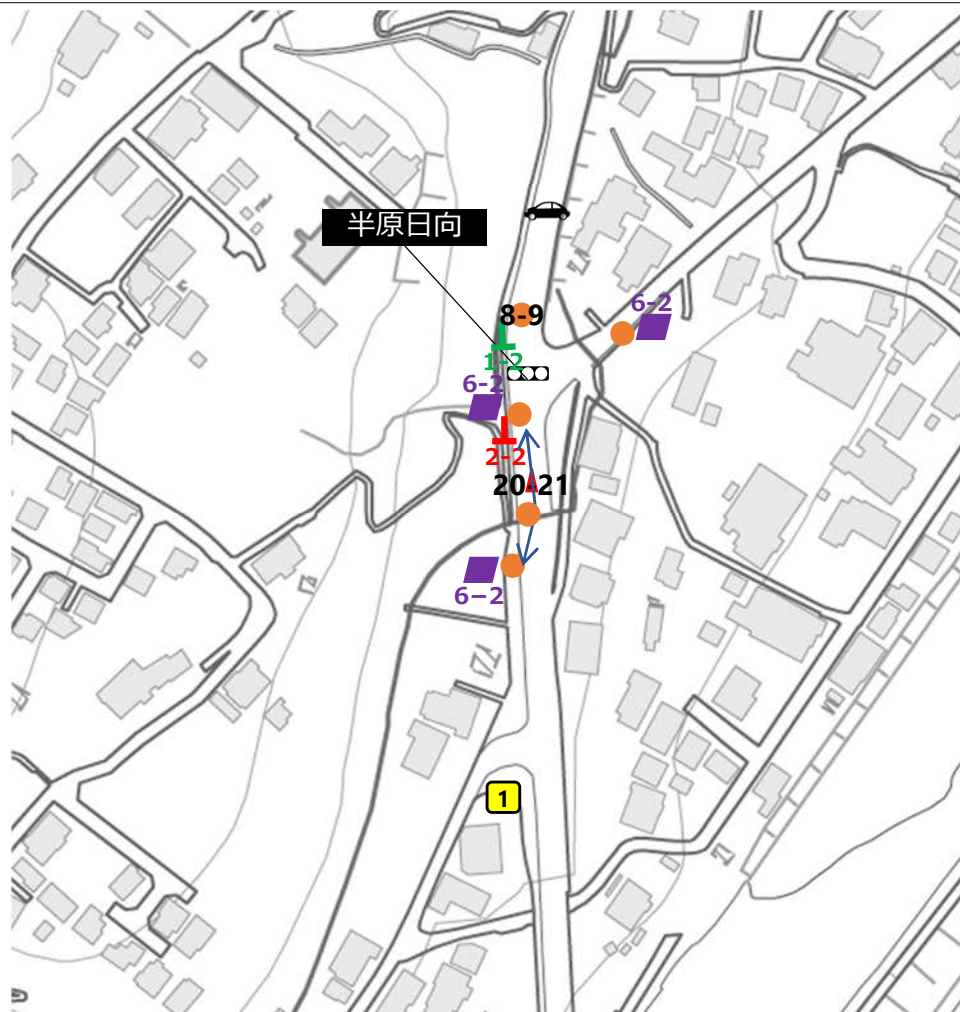
- 4-5: 該当箇所にバー4本・コーン5個
 3-4: ボランティア配置位置にバー3本・コーン4個
 0-2: 制服警備員配置位置にバー0本・コーン2個



1-2



2-2



一凡例一

| アイコン | 名称 | 数量 |
|---------|------------------------|------|
| | バー・コーン | |
| | バー・コーン (長い距離) | |
| (合計) バー | 28 個 / コーン | 30 個 |
| | ロープ | |
| | イレクターフェンス | |
| | 一時資機材置場 (# はボラ集合場所) | 1 |
| | 仮設トイレ | |

| アイコン | 名称 | 数量 |
|------|-------------------|----|
| | ボランティア (脇道) | |
| | ボランティア (歩行者横断) | |
| | 制服警備員 (交通) | 5 |
| | 制服警備員 (雑踏) | |
| | 競技マーシャル | |

| アイコン | 名称 | 数量 |
|------|----------|----|
| | 事前告知看板 | 4 |
| | 当日案内看板 | 2 |
| | 手持ちブラカード | 3 |
| | 競技サイン | |
| | 車両突入防止車両 | 1 |

| アイコン | 名称 | 数量 |
|------|----------|----|
| | 車両横断ポイント | |
| | 横断歩道 | |
| | 横断歩道橋 | |

【バー・コーンの設置数について】
「バーの数」-「コーンの数」
4-5: 該当箇所にバー4本・コーン5個
3-4: ボランティア配置位置にバー3本・コーン4個
0-2: 制服警備員配置位置にバー0本・コーン2個

国土地理院地図(ベースマップ)に主な施設名等を追記して掲載

一特記事項一



1-2



2-2



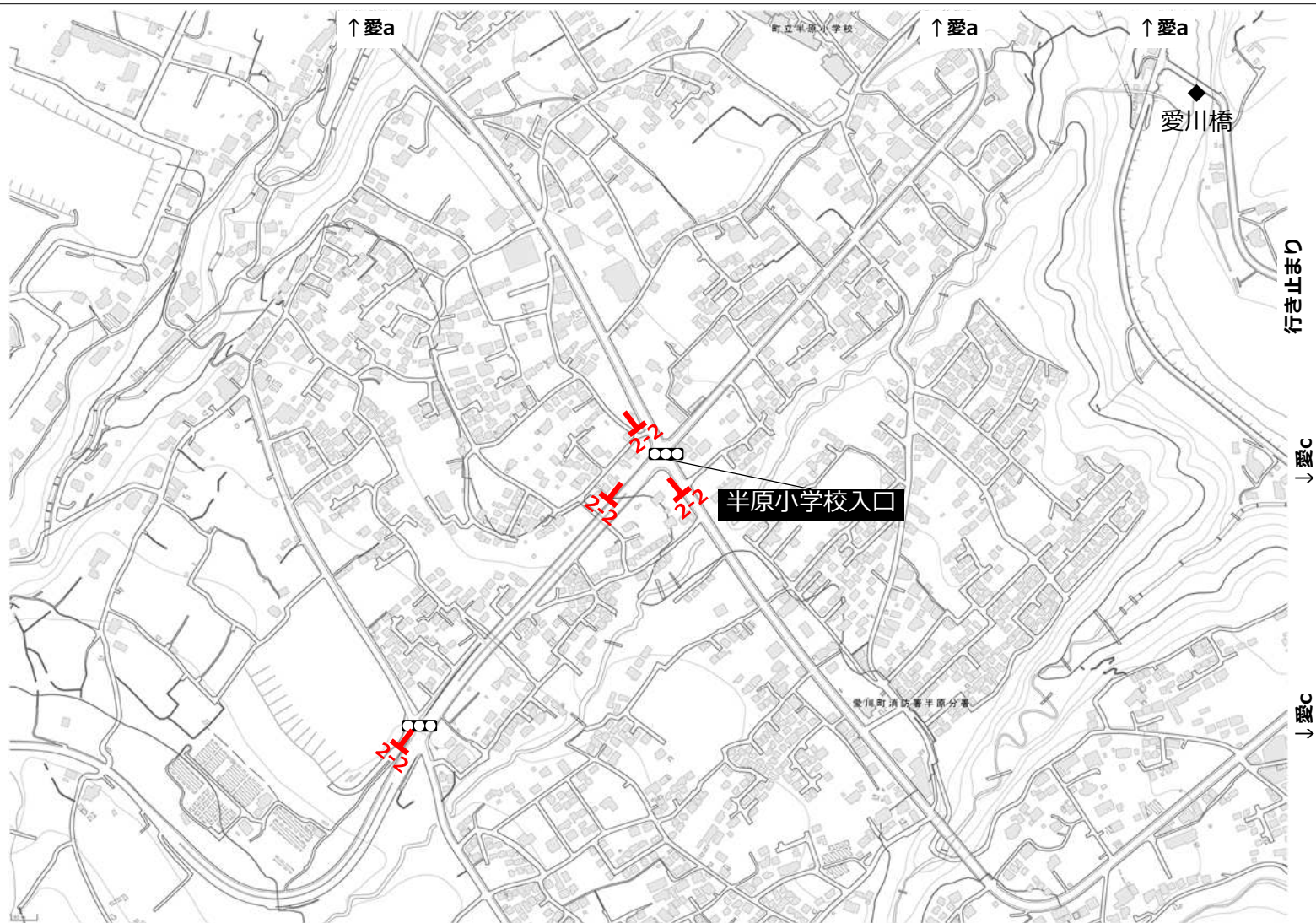
6-2

【一時資機材置場】

1 ステーキレストランスタンプ敷地



| | |
|-------|----|
| バー | 28 |
| コーン | 30 |
| 当日看板 | 2 |
| プラカード | 3 |



国土地理院地図(ベースマップ)に主な施設名等を追記して掲載

特記事項



2-2

一凡例一

| アイコン | 名称 | 数量 |
|---------|-----------------------|----|
| | バー・コーン | |
| | バー・コーン (長い距離) | |
| (合計) バー | 個 / コーン | 個 |
| | ロープ | |
| | イレクターフェンス | |
| | 一時資機材置場 (#はボラ集合場所) | |
| | 仮設トイレ | |

| アイコン | 名称 | 数量 |
|------|-------------------|----|
| | ボランティア (脇道) | |
| | ボランティア (歩行者横断) | |
| | 制服警備員 (交通) | |
| | 制服警備員 (雑踏) | |
| | 競技マーシャル | |

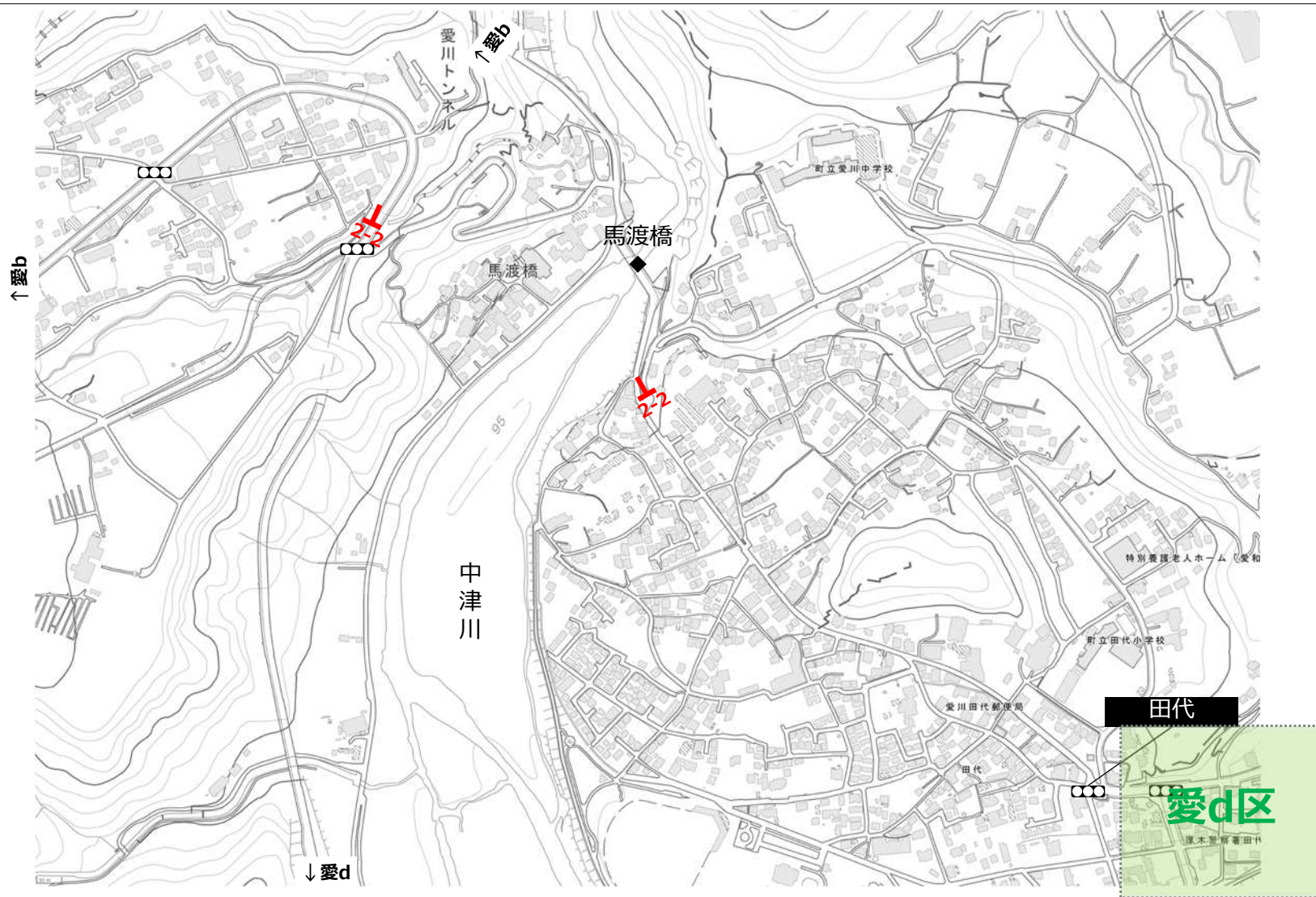
| アイコン | 名称 | 数量 |
|------|----------|----|
| | 事前告知看板 | 4 |
| | 当日案内看板 | |
| | 手持ちブラカード | |
| | 競技サイン | |
| | 車両突入防止車両 | |

| アイコン | 名称 | 数量 |
|------|----------|----|
| | 車両横断ポイント | |
| | 横断歩道 | |
| | 横断歩道橋 | |

【バー・コーンの設置数について】

「バーの数」-「コーンの数」

- 4-5: 該当箇所にバー4本・コーン5個
- 3-4: ボランティア配置位置にバー3本・コーン4個
- 0-2: 制服警備員配置位置にバー0本・コーン2個



一凡例一

| アイコン | 名称 | 数量 |
|---------|-----------------------|----|
| | バー・コーン | |
| | バー・コーン (長い距離) | |
| (合計) バー | 個 / コーン | 個 |
| | ロープ | |
| | イレクターフェンス | |
| | 一時資機材置場 (#はボラ集合場所) | |
| | 仮設トイレ | |

| アイコン | 名称 | 数量 |
|------|-------------------|----|
| | ボランティア (協道) | |
| | ボランティア (歩行者横断) | |
| | 制服警備員 (交通) | |
| | 制服警備員 (雑踏) | |
| | 競技マーシャル | |

| アイコン | 名称 | 数量 |
|------|----------|----|
| | 事前告知看板 | 2 |
| | 当日案内看板 | |
| | 手持ちブラカード | |
| | 競技サイン | |
| | 車両突入防止車両 | |

| アイコン | 名称 | 数量 |
|------|----------|----|
| | 車両横断ポイント | |
| | 横断歩道 | |
| | 横断歩道橋 | |

【バー・コーンの設置数について】

「バーの数」-「コーンの数」

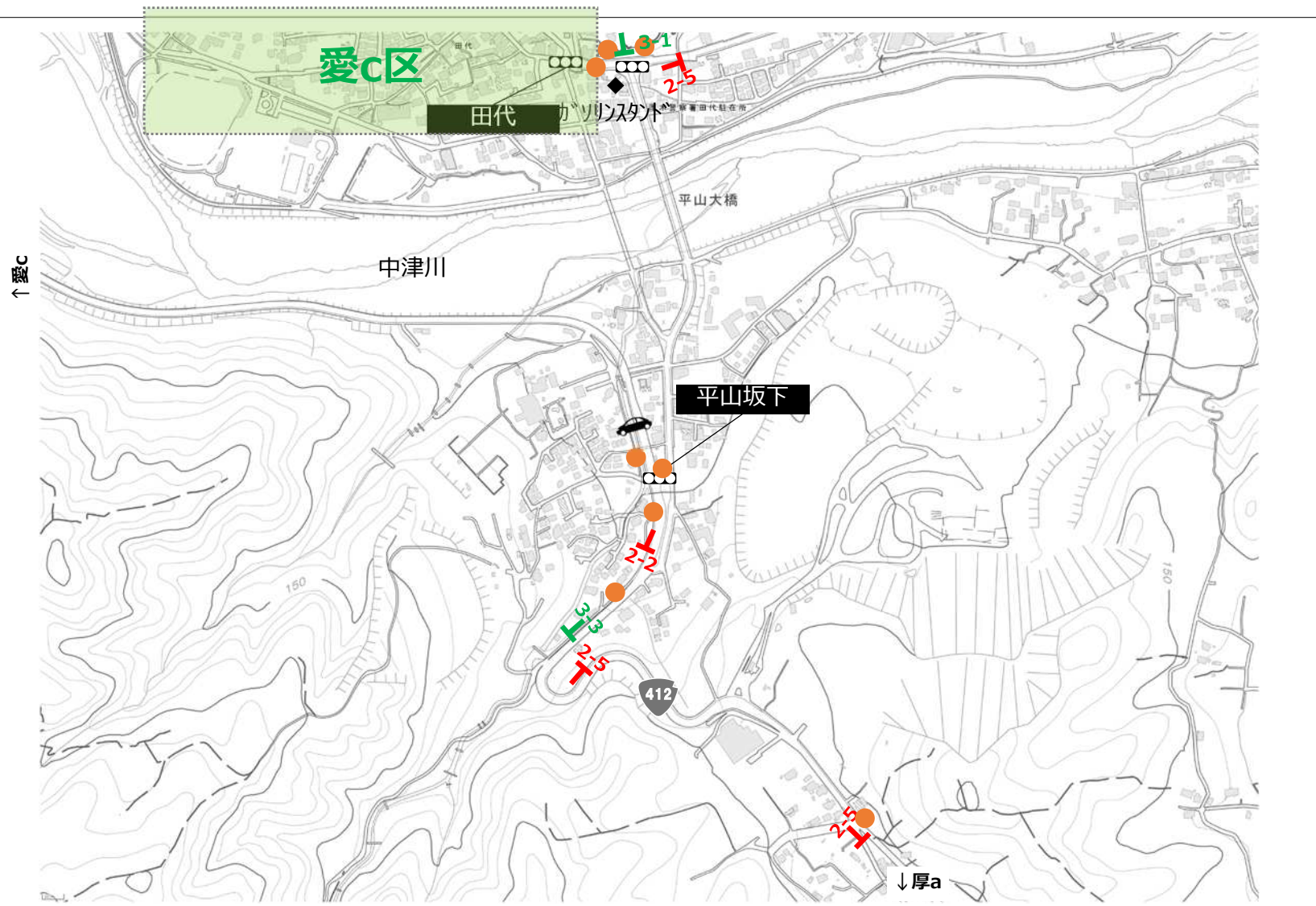
- 4-5: 該当箇所にバー4本・コーン5個
 3-4: ボランティア配置位置にバー3本・コーン4個
 0-2: 制服警備員配置位置にバー0本・コーン2個

国土地理院地図(ベースマップ)に主な施設名等を追記して掲載

一特記事項一



2-2



国土地理院地図(ベースマップ)に主な施設名等を追記して掲載

一凡例一

| アイコン | 名称 | 数量 |
|---------|-----------------------|----|
| | バー・コーン | |
| | バー・コーン (長い距離) | |
| (合計) バー | 個 / コーン | 個 |
| | ロープ | |
| | イレクターフェンス | |
| | 一時資機材置場 (#はボラ集合場所) | |
| | 仮設トイレ | |

| アイコン | 名称 | 数量 |
|------|-------------------|----|
| | ボランティア (脇道) | |
| | ボランティア (歩行者横断) | |
| | 制服警備員 (交通) | 8 |
| | 制服警備員 (雑踏) | |
| | 競技マーシャル | |

| アイコン | 名称 | 数量 |
|------|----------|----|
| | 事前告知看板 | 5 |
| | 当日案内看板 | 2 |
| | 手持ちブラカード | |
| | 競技サイン | |
| | 車両突入防止車両 | 1 |

| アイコン | 名称 | 数量 |
|------|----------|----|
| | 車両横断ポイント | |
| | 横断歩道 | |
| | 横断歩道橋 | |

【バー・コーンの設置数について】

「バーの数」-「コーンの数」

- 4-5: 該当箇所にバー4本・コーン5個
- 3-4: ボランティア配置位置にバー3本・コーン4個
- 0-2: 制服警備員配置位置にバー0本・コーン2個

一特記事項一

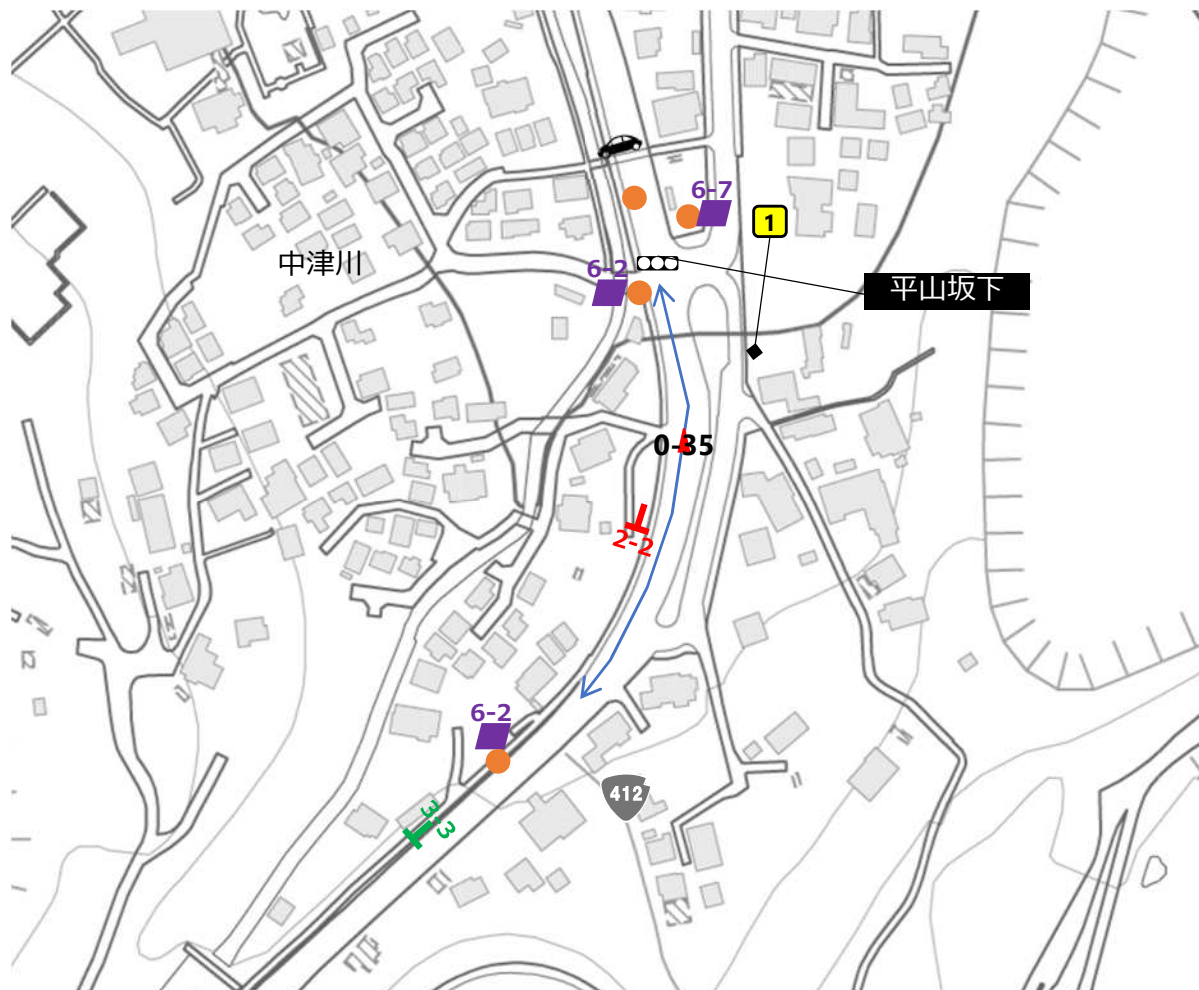


2-2

2-5

3-1

3-3



↓厚a

国土地理院地図(ベースマップ)に主な施設名等を追記して掲載

一特記事項一

一凡例一

| アイコン | 名称 | 数量 |
|---------|----------------------|------|
| ▲ | バー・コーン | |
| ↔▲↔ | バー・コーン (長い距離) | |
| (合計) バー | 個 / コーン | 35 個 |
| — | ロープ | |
| --- | イレクターフェンス | |
| # | 一時資機材置場 (#はボラ集場所) | 1 |
| T | 仮設トイレ | |
| アイコン | 名称 | 数量 |
| ● | ボランティア (脇道) | |
| ● | ボランティア (歩行者横断) | |
| ● | 制服警備員 (交通) | 4 |
| ● | 制服警備員 (雑踏) | |
| ● | 競技マーシャル | |
| アイコン | 名称 | 数量 |
| T | 事前告知看板 | 4 |
| T | 当日案内看板 | 1 |
| ■ | 手持ちブラカード | 3 |
| ■ | 競技サイン | |
| 🚗 | 車両突入防止車両 | 1 |
| アイコン | 名称 | 数量 |
| ↔ | 車両横断ポイント | |
| | 横断歩道 | |
| | 横断歩道橋 | |

【バー・コーンの設置数について】

「バーの数」-「コーンの数」

4-5: 該当箇所にバー4本・コーン5個

3-4: ボランティア配置位置にバー3本・コーン4個

0-2: 制服警備員配置位置にバー0本・コーン2個

配置計画

看板等デザイン



2-2



3-3



6-2



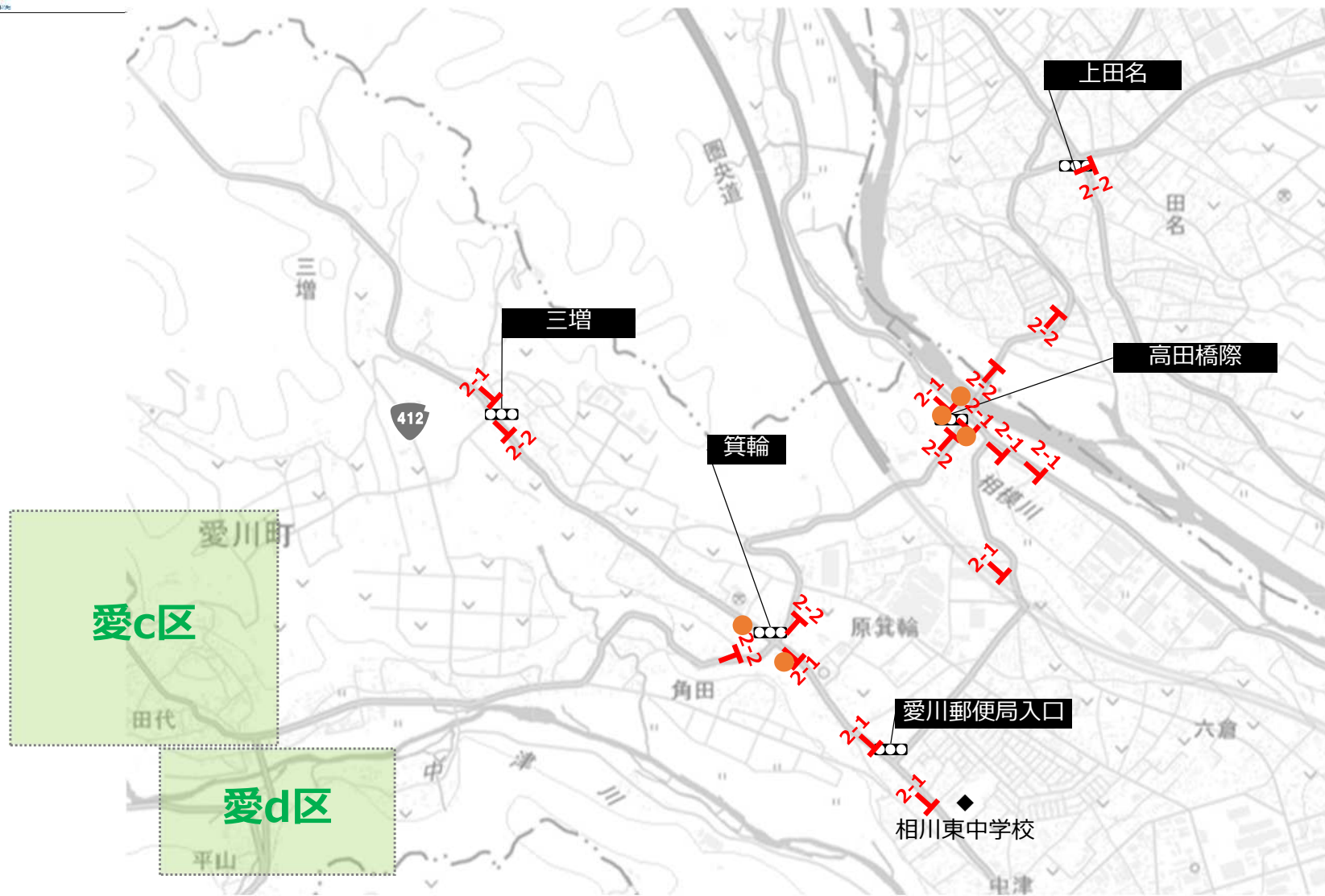
6-7

【一時資機材置場】

1 玉利屋敷地



| | |
|-------|----|
| バー | 0 |
| コーン | 35 |
| 当日看板 | 2 |
| プラカード | 3 |



国土地理院地図(ベースマップ)に主な施設名等を追記して掲載

特記事項

一凡例一

| アイコン | 名称 | 数量 |
|---------|----------------------|----|
| | バー・コーン | |
| | バー・コーン (長い距離) | |
| (合計) バー | 個 / コーン | 個 |
| | ロープ | |
| | イレクターフェンス | |
| | 一時資機材置場 (#はボラ集場所) | |
| | 仮設トイレ | |

| アイコン | 名称 | 数量 |
|------|-------------------|----|
| | ボランティア (脇道) | |
| | ボランティア (歩行者横断) | |
| | 制服警備員 (交通) | 5 |
| | 制服警備員 (雑踏) | |
| | 競技マーシャル | |

| アイコン | 名称 | 数量 |
|------|----------|----|
| | 事前告知看板 | 16 |
| | 当日案内看板 | |
| | 手持ちブラカード | |
| | 競技サイン | |
| | 車両突入防止車両 | |

| アイコン | 名称 | 数量 |
|------|----------|----|
| | 車両横断ポイント | |
| | 横断歩道 | |
| | 横断歩道橋 | |

【バー・コーンの設置数について】

「バーの数」-「コーンの数」

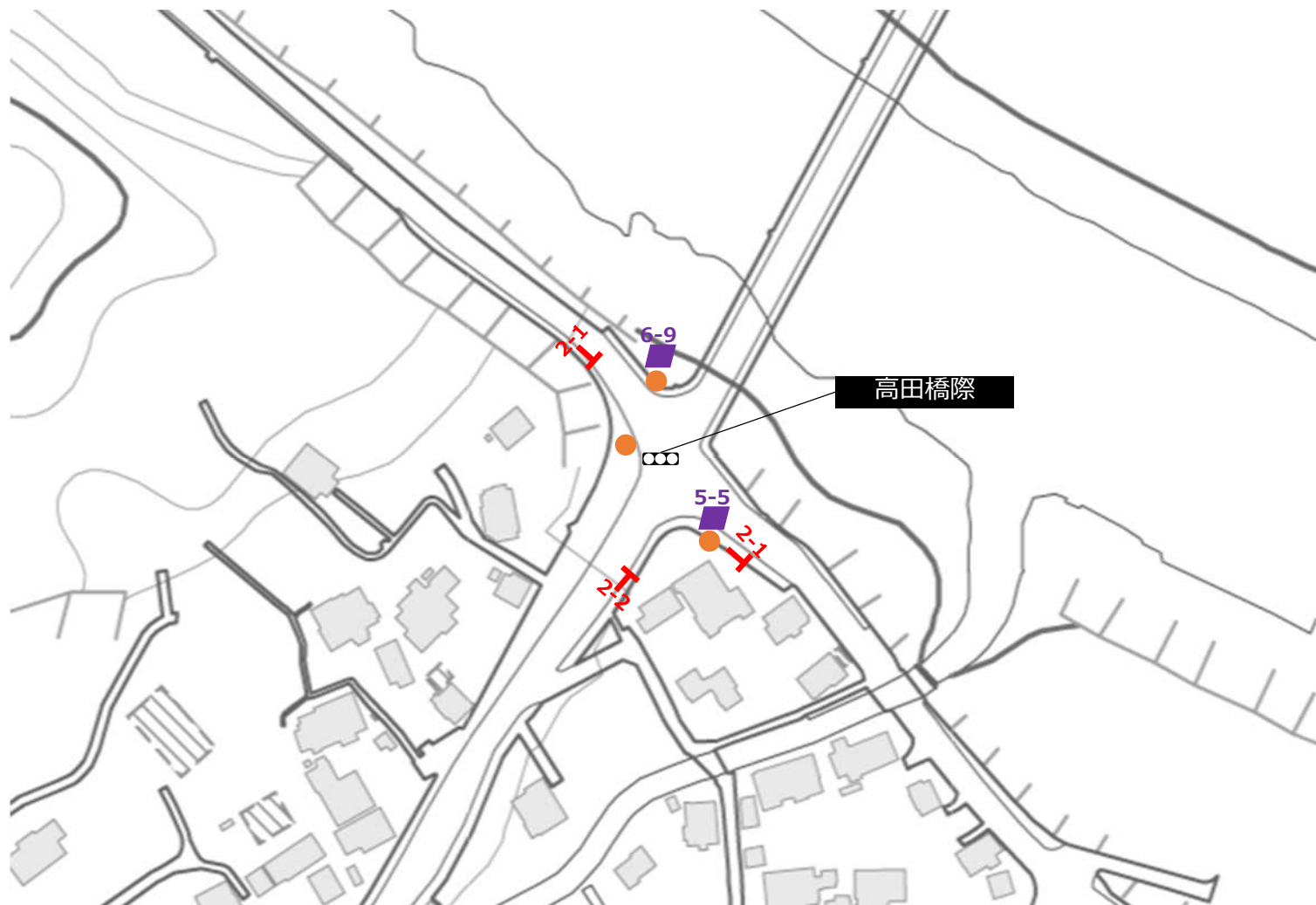
- 4-5: 該当箇所にバー4本・コーン5個
- 3-4: ボランティア配置位置にバー3本・コーン4個
- 0-2: 制服警備員配置位置にバー0本・コーン2個



2-1



2-2



国土地理院地図(ベースマップ)に主な施設名等を追記して掲載

特記事項

凡例

| アイコン | 名称 | 数量 |
|---------|----------------------|----|
| | バー・コーン | |
| | バー・コーン (長い距離) | |
| (合計) バー | 個 / コーン | 個 |
| | ロープ | |
| | イレクターフェンス | |
| | 一時資機材置場 (#はボラ集場所) | |
| | 仮設トイレ | |

人員

| アイコン | 名称 | 数量 |
|------|-------------------|----|
| | ボランティア (脇道) | |
| | ボランティア (歩行者横断) | |
| | 制服警備員 (交通) | 3 |
| | 制服警備員 (雑踏) | |
| | 競技マーシャル | |

看板等

| アイコン | 名称 | 数量 |
|------|----------|----|
| | 事前告知看板 | 3 |
| | 当日案内看板 | |
| | 手持ちブラカード | 2 |
| | 競技サイン | |
| | 車両突入防止車両 | |

その他

| アイコン | 名称 | 数量 |
|------|----------|----|
| | 車両横断ポイント | |
| | 横断歩道 | |
| | 横断歩道橋 | |

【バー・コーンの設置数について】

「バーの数」-「コーンの数」

- 4-1: 該当箇所にバー4本・コーン5個
- 3-4: ボランティア配置位置にバー3本・コーン4個
- 0-2: 制服警備員配置位置にバー0本・コーン2個



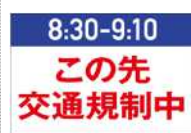
2-1



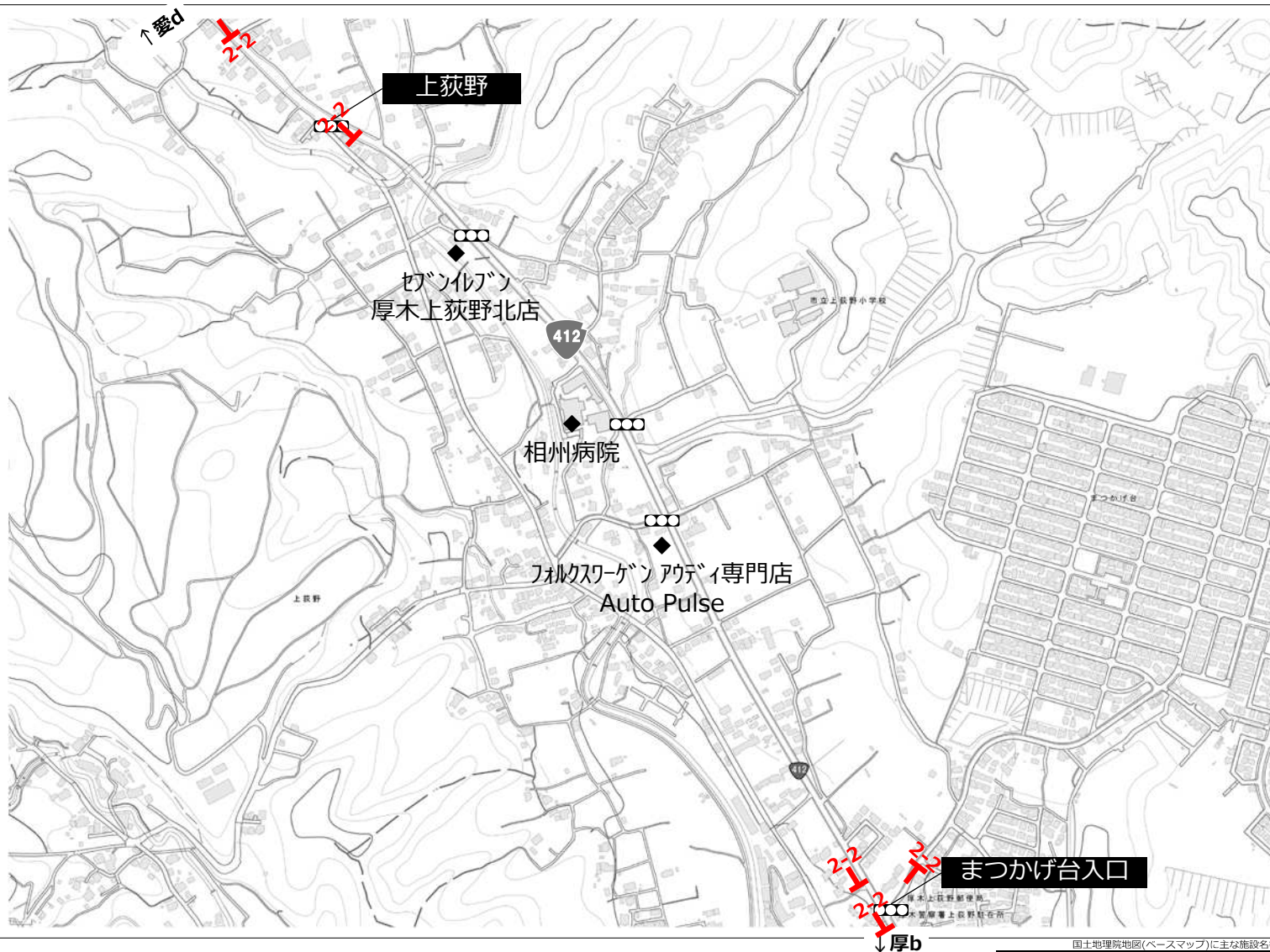
2-2



5-5



6-9



一凡例一

| アイコン | 名称 | 数量 |
|---------|-----------------------|----|
| | バー・コーン | |
| | バー・コーン (長い距離) | |
| (合計) バー | 個 / コーン | 個 |
| | ロープ | |
| | イレクターフェンス | |
| | 一時資機材置場 (#はボラ集合場所) | |
| | 仮設トイレ | |

| アイコン | 名称 | 数量 |
|------|-------------------|----|
| | ボランティア (脇道) | |
| | ボランティア (歩行者横断) | |
| | 制服警備員 (交通) | |
| | 制服警備員 (雑踏) | |
| | 競技マーシャル | |

| アイコン | 名称 | 数量 |
|------|----------|----|
| | 事前告知看板 | 5 |
| | 当日案内看板 | |
| | 手持ちブラカード | |
| | 競技サイン | |
| | 車両突入防止車両 | |

| アイコン | 名称 | 数量 |
|------|----------|----|
| | 車両横断ポイント | |
| | 横断歩道 | |
| | 横断歩道橋 | |

【バー・コーンの設置数について】

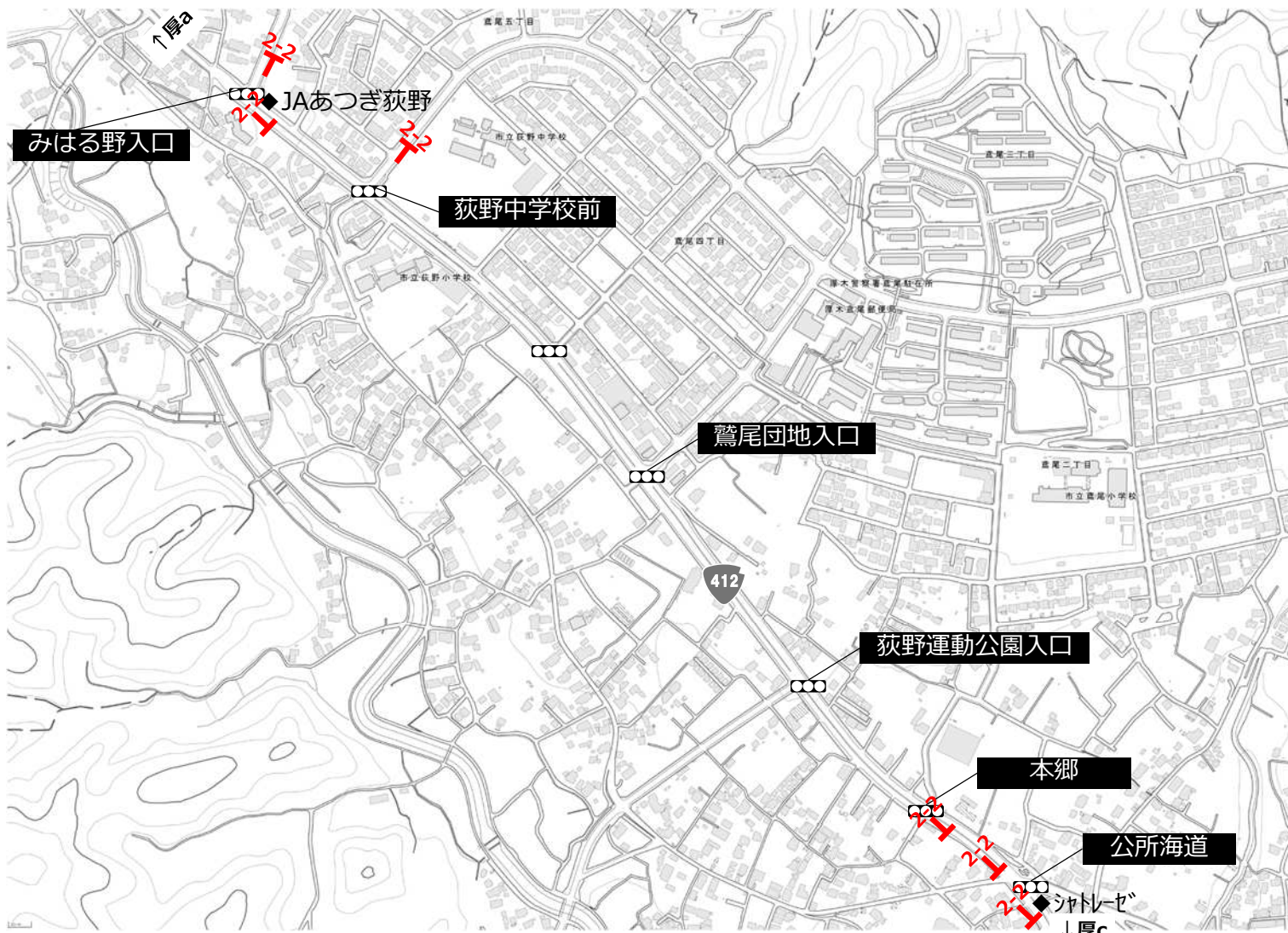
「バーの数」-「コーンの数」

- 4-5: 該当箇所にバー4本・コーン5個
- 3-4: ボランティア配置位置にバー3本・コーン4個
- 0-2: 制服警備員配置位置にバー0本・コーン2個

一特記事項一



2-2



特記事項

凡例

| アイコン | 名称 | 数量 |
|---------|-----------------------|----|
| | バー・コーン | |
| | バー・コーン (長い距離) | |
| (合計) バー | 個 / コーン | 個 |
| | ロープ | |
| | イレクターフェンス | |
| | 一時資機材置場 (#はボラ集合場所) | |
| | 仮設トイレ | |

| アイコン | 名称 | 数量 |
|------|----------------|----|
| | ボランティア (脇道) | |
| | ボランティア (歩行者横断) | |
| | 制服警備員 (交通) | |
| | 制服警備員 (雑踏) | |
| | 競技マーシャル | |

| アイコン | 名称 | 数量 |
|------|----------|----|
| | 事前告知看板 | 6 |
| | 当日案内看板 | |
| | 手持ちブラカード | |
| | 競技サイン | |
| | 車両突入防止車両 | |

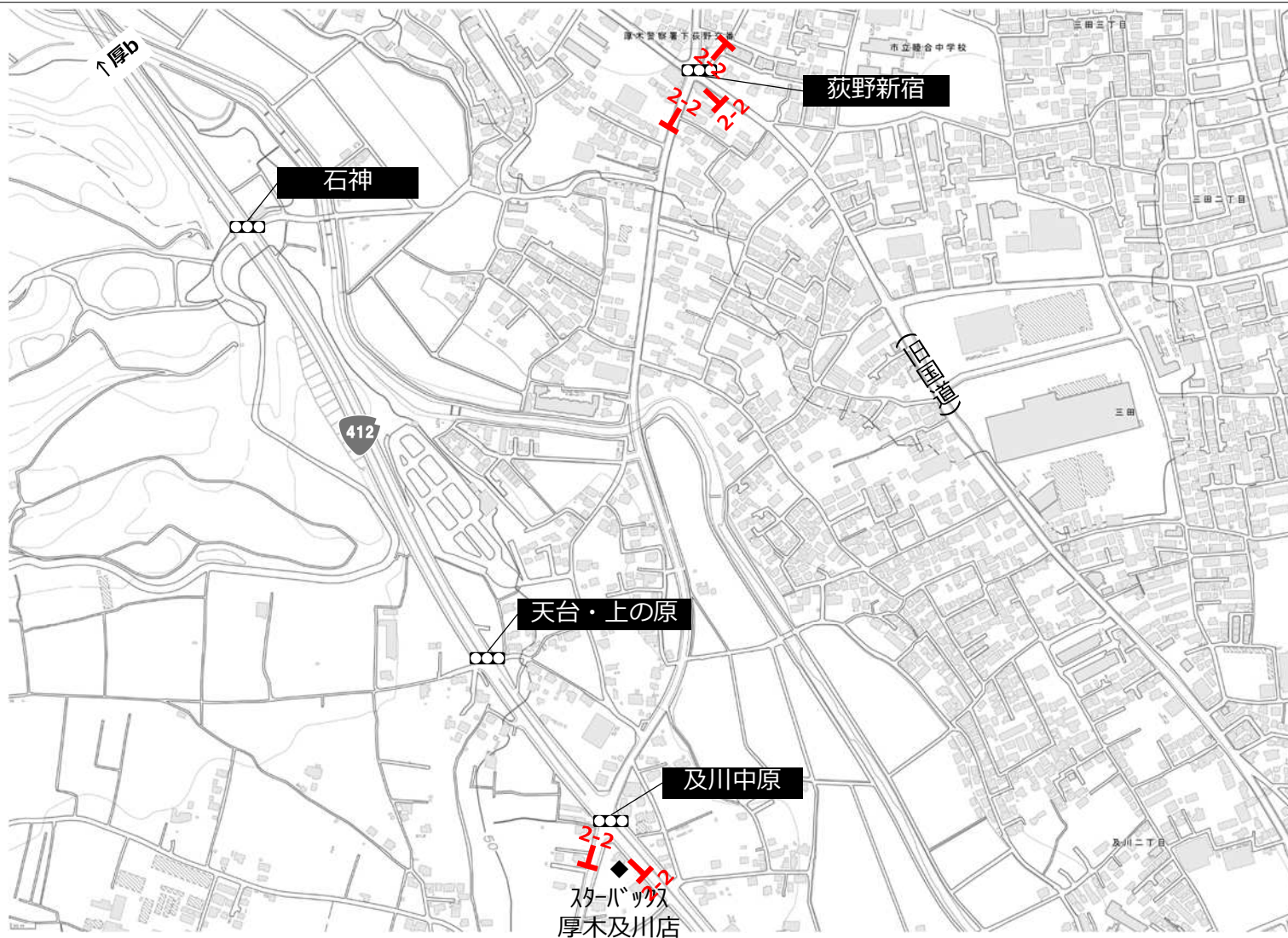
| アイコン | 名称 | 数量 |
|------|----------|----|
| | 車両横断ポイント | |
| | 横断歩道 | |
| | 横断歩道橋 | |

【バー・コーンの設置数について】

「バーの数」-「コーンの数」

- 4-5: 該当箇所にバー4本・コーン5個
- 3-4: ボランティア配置位置にバー3本・コーン4個
- 0-2: 制服警備員配置位置にバー0本・コーン2個





国土地理院地図(ベースマップ)に主な施設名等を追記して掲載

特記事項

凡例

| アイコン | 名称 | 数量 |
|---------|-----------------------|----|
| | バー・コーン | |
| | バー・コーン (長い距離) | |
| (合計) バー | 個 / コーン | 個 |
| | ロープ | |
| | イレクターフェンス | |
| | 一時資機材置場 (#はボラ集場合所) | |
| | 仮設トイレ | |
| アイコン | 名称 | 数量 |
| | ボランティア (脇道) | |
| | ボランティア (歩行者横断) | |
| | 制服警備員 (交通) | |
| | 制服警備員 (雑踏) | |
| | 競技マーシャル | |
| アイコン | 名称 | 数量 |
| | 事前告知看板 | 6 |
| | 当日案内看板 | |
| | 手持ちブラカード | |
| | 競技サイン | |
| | 車両突入防止車両 | |
| アイコン | 名称 | 数量 |
| | 車両横断ポイント | |
| | 横断歩道 | |
| | 横断歩道橋 | |

【バー・コーンの設置数について】

「バーの数」-「コーンの数」

4-5: 該当箇所にバー・4本・コーン5個

3-4: ボランティア配置位置にバー・3本・コーン4個

0-2: 制服警備員配置位置にバー・0本・コーン2個



2-2