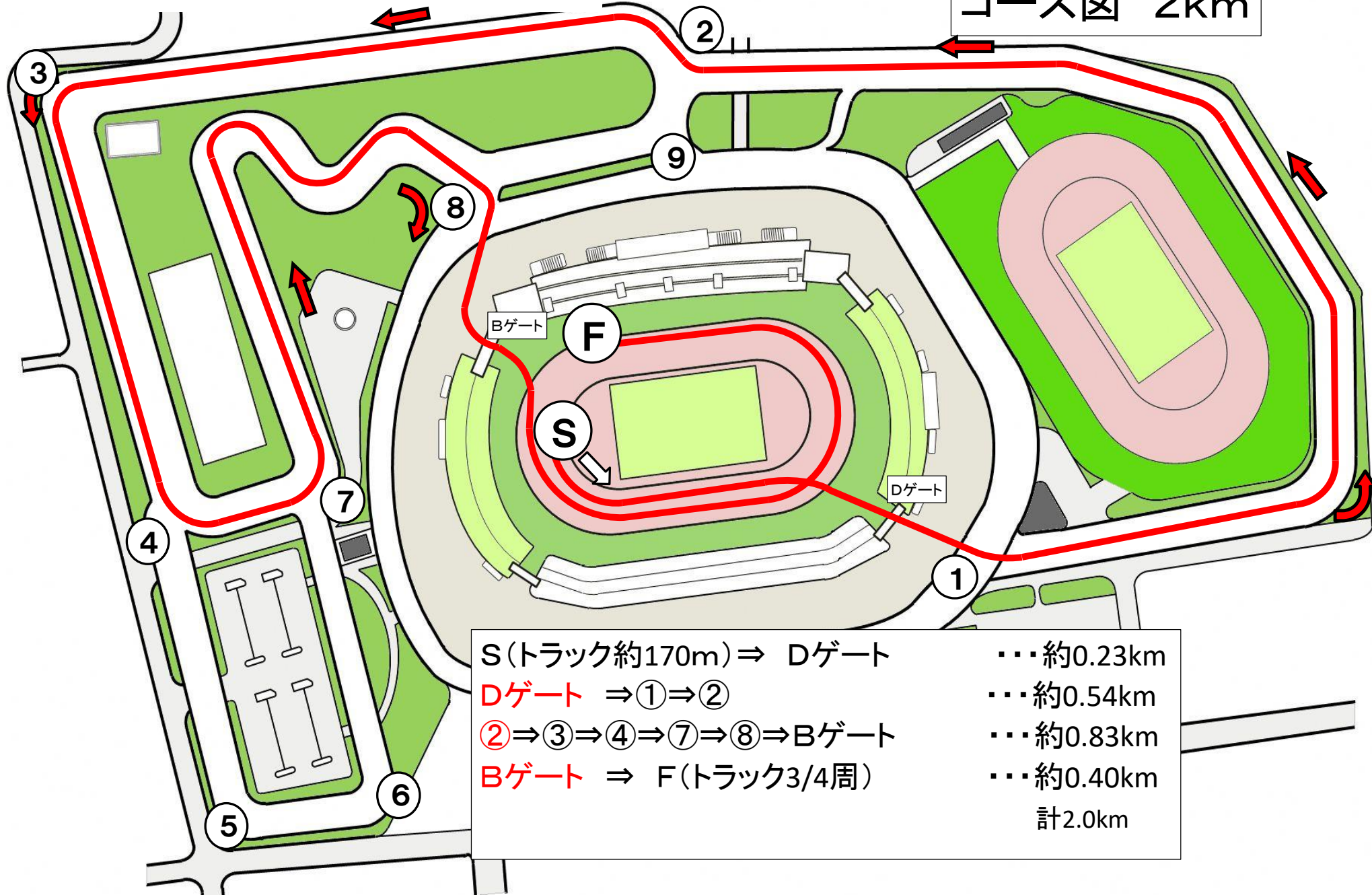


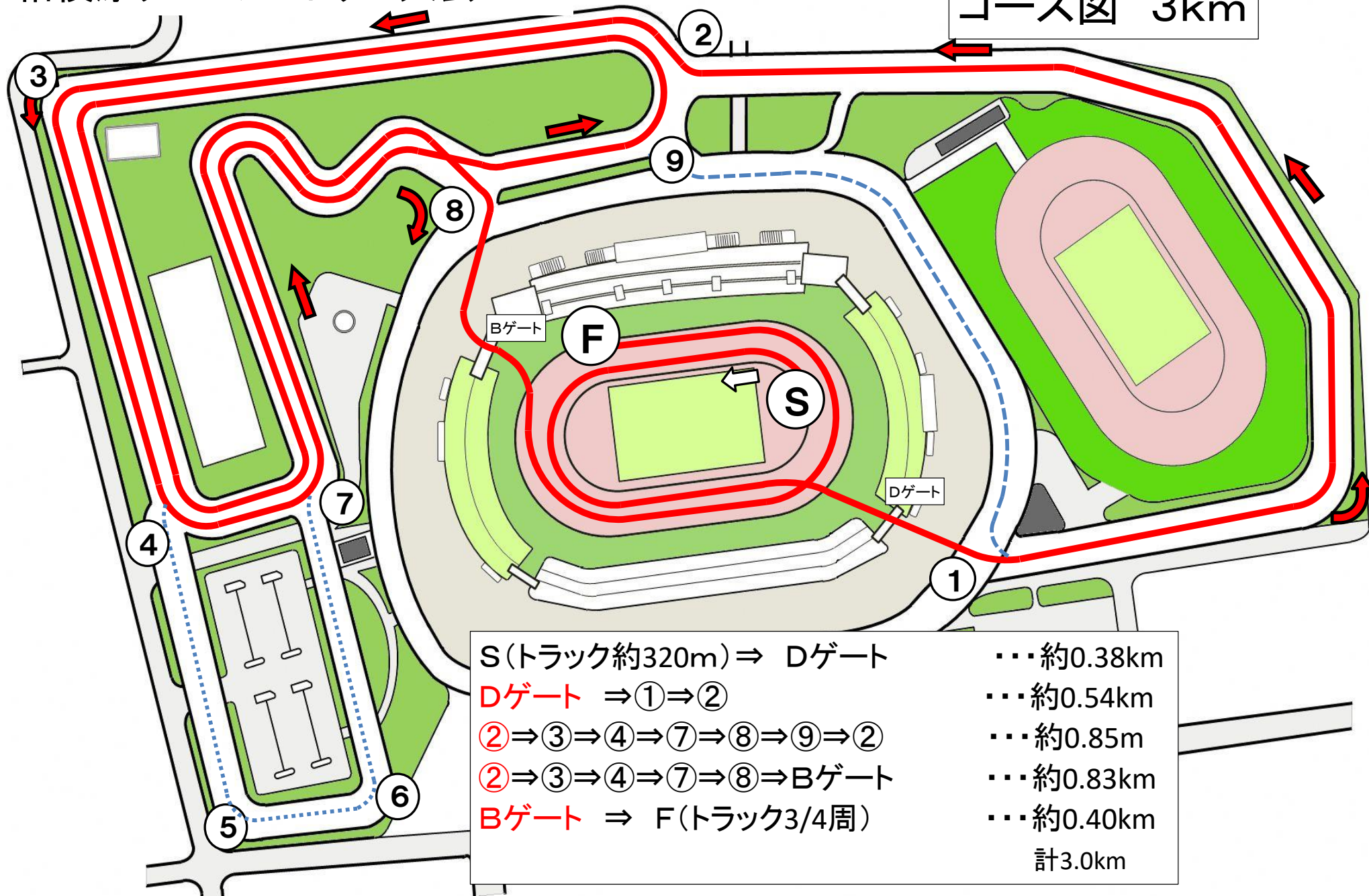
相模原クロスカントリー大会2025

コース図 2km



相模原クロスカントリー大会2025

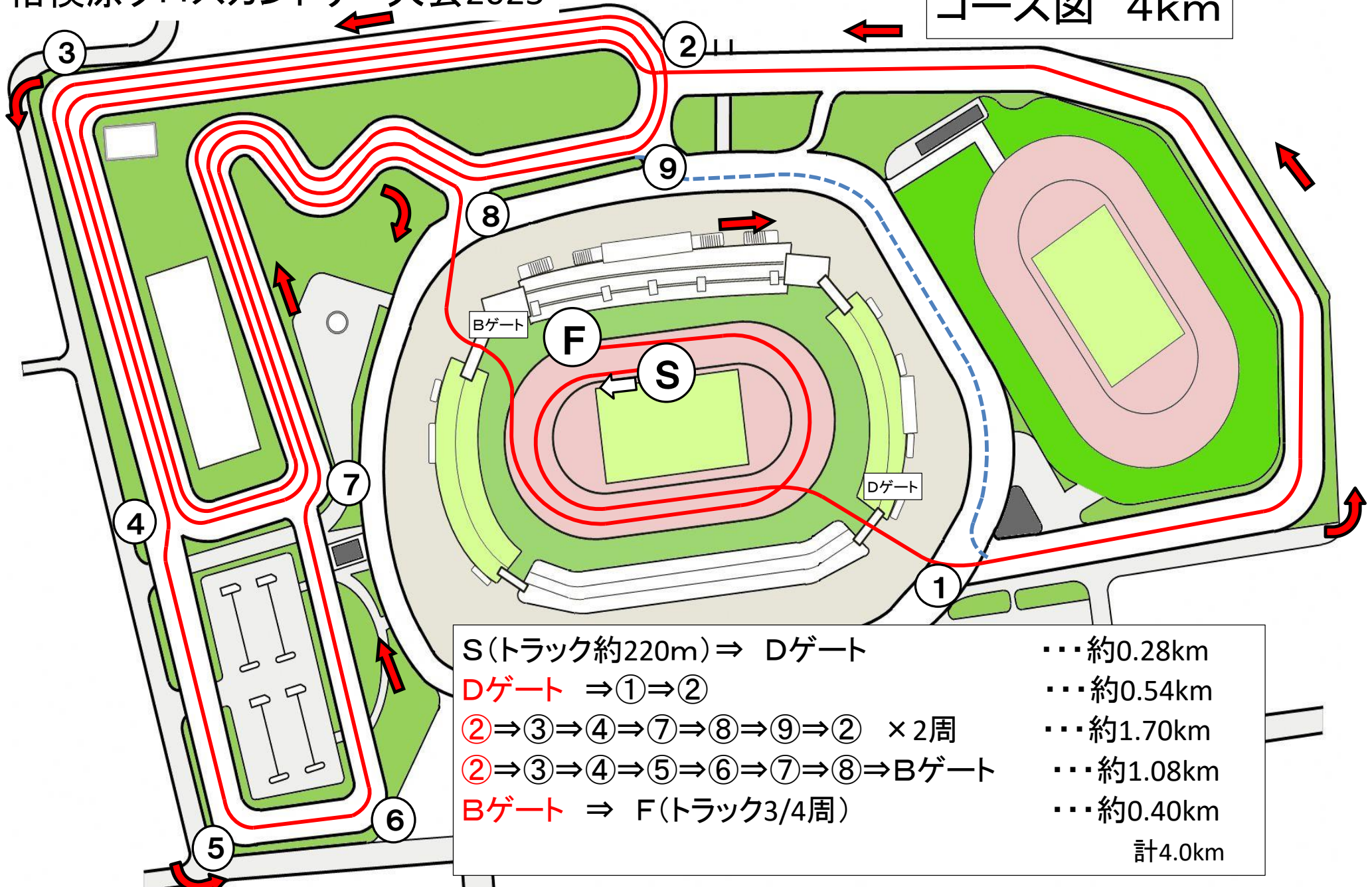
コース図 3km



- S(トラック約320m) ⇒ Dゲート
 - Dゲート ⇒ ① ⇒ ②
 - ② ⇒ ③ ⇒ ④ ⇒ ⑦ ⇒ ⑧ ⇒ ⑨ ⇒ ②
 - ② ⇒ ③ ⇒ ④ ⇒ ⑦ ⇒ ⑧ ⇒ Bゲート
 - Bゲート ⇒ F(トラック3/4周)
- ・・・約0.38km
・・・約0.54km
・・・約0.85m
・・・約0.83km
・・・約0.40km
計3.0km

相模原クロスカントリー大会2025

コース図 4km



S(トラック約220m) ⇒ Dゲート
Dゲート ⇒ ① ⇒ ②
② ⇒ ③ ⇒ ④ ⇒ ⑦ ⇒ ⑧ ⇒ ⑨ ⇒ ② × 2周
② ⇒ ③ ⇒ ④ ⇒ ⑤ ⇒ ⑥ ⇒ ⑦ ⇒ ⑧ ⇒ Bゲート
Bゲート ⇒ F(トラック3/4周)

・・・約0.28km
・・・約0.54km
・・・約1.70km
・・・約1.08km
・・・約0.40km
計4.0km

相模原クロスカントリー大会2025

コース図 5km



- S(トラック約270m) ⇒ Dゲート
 - Dゲート ⇒ ① ⇒ ②
 - ② ⇒ ③ ⇒ ④ ⇒ ⑦ ⇒ ⑧ ⇒ ⑨ ⇒ ②
 - ② ⇒ ③ ⇒ ④ ⇒ ⑤ ⇒ ⑥ ⇒ ⑦ ⇒ ⑧ ⇒ ⑨ ⇒ ① ⇒ ②
 - ② ⇒ ③ ⇒ ④ ⇒ ⑤ ⇒ ⑥ ⇒ ⑦ ⇒ ⑧ ⇒ Bゲート
 - Bゲート ⇒ F(トラック3/4周)
- ・・・約0.33km
 - ・・・約0.54km
 - ・・・約0.85km
 - ・・・約1.80km
 - ・・・約1.08km
 - ・・・約0.40km
 - 計5.0km

相模原クロスカントリー大会2025

コース図 8km

