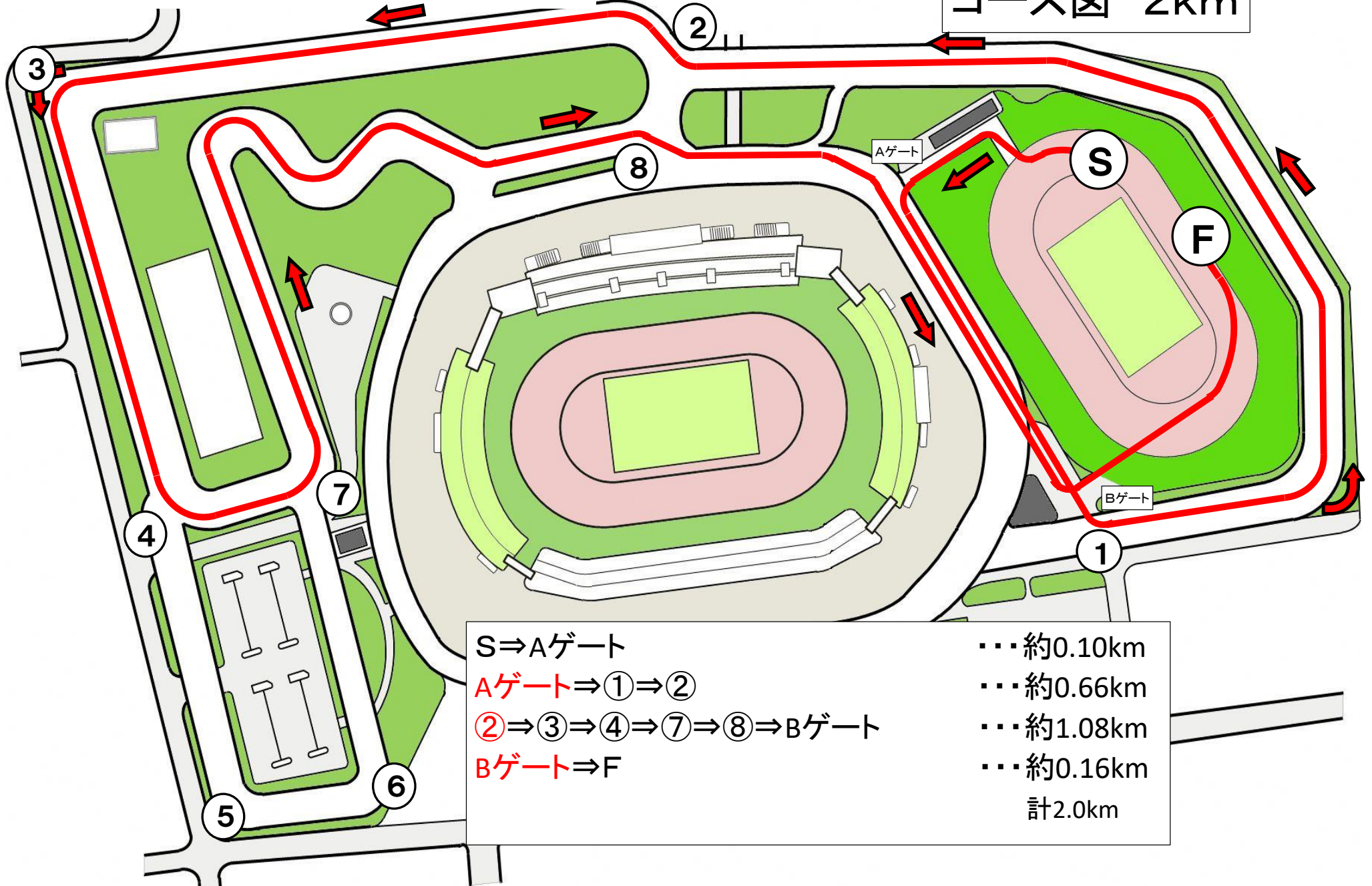


相模原クロスカントリー大会2024

コース図 2km



S⇒Aゲート

Aゲート⇒①⇒②

②⇒③⇒④⇒⑦⇒⑧⇒Bゲート

Bゲート⇒F

・・・約0.10km

・・・約0.66km

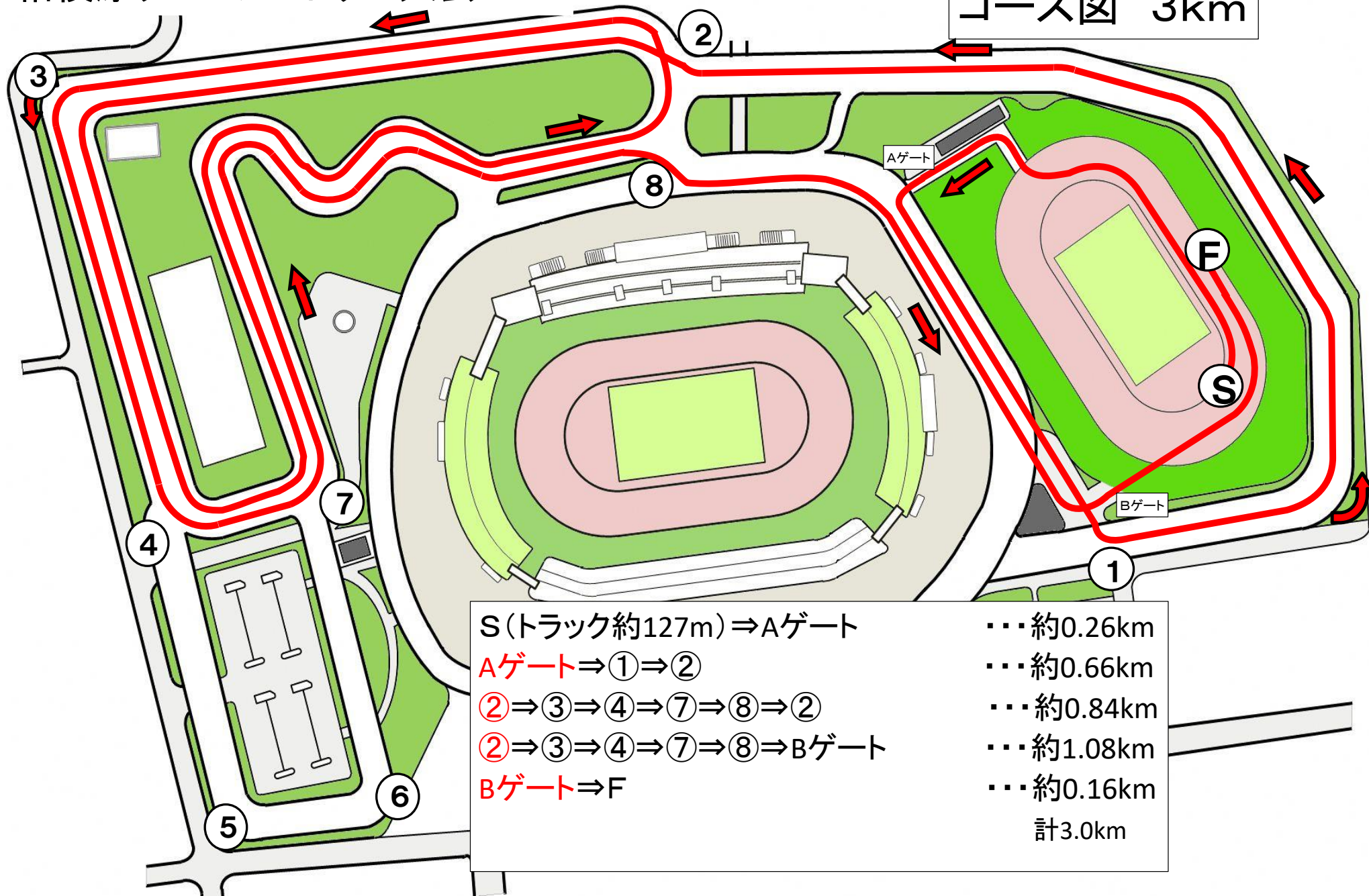
・・・約1.08km

・・・約0.16km

計2.0km

相模原クロスカントリー大会2024

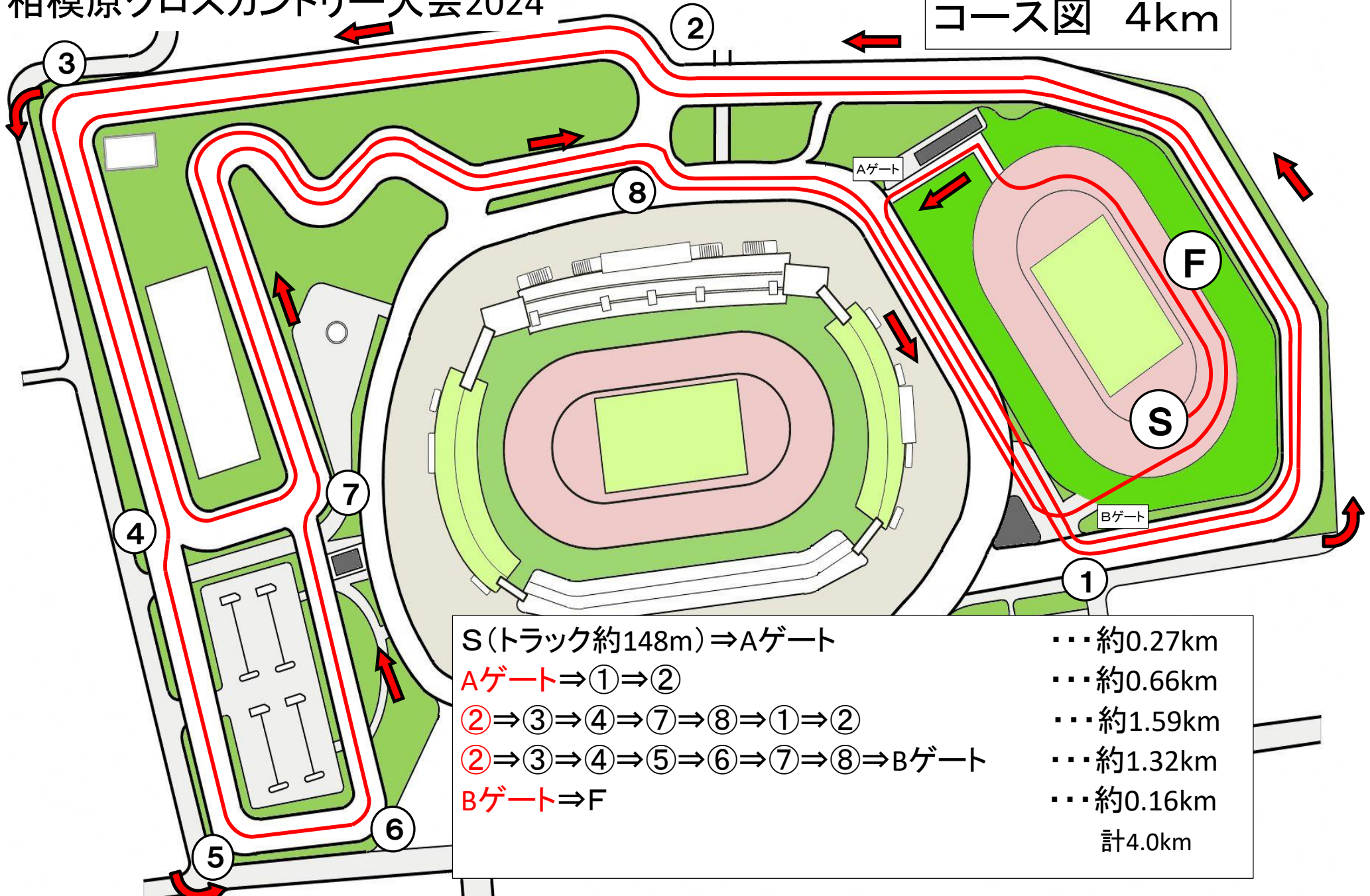
コース図 3km



- S(トラック約127m) ⇒ Aゲート 約0.26km
- Aゲート ⇒ ① ⇒ ② 約0.66km
- ② ⇒ ③ ⇒ ④ ⇒ ⑦ ⇒ ⑧ ⇒ ② 約0.84km
- ② ⇒ ③ ⇒ ④ ⇒ ⑦ ⇒ ⑧ ⇒ Bゲート 約1.08km
- Bゲート ⇒ F 約0.16km
- 計3.0km

相模原クロスカントリー大会2024

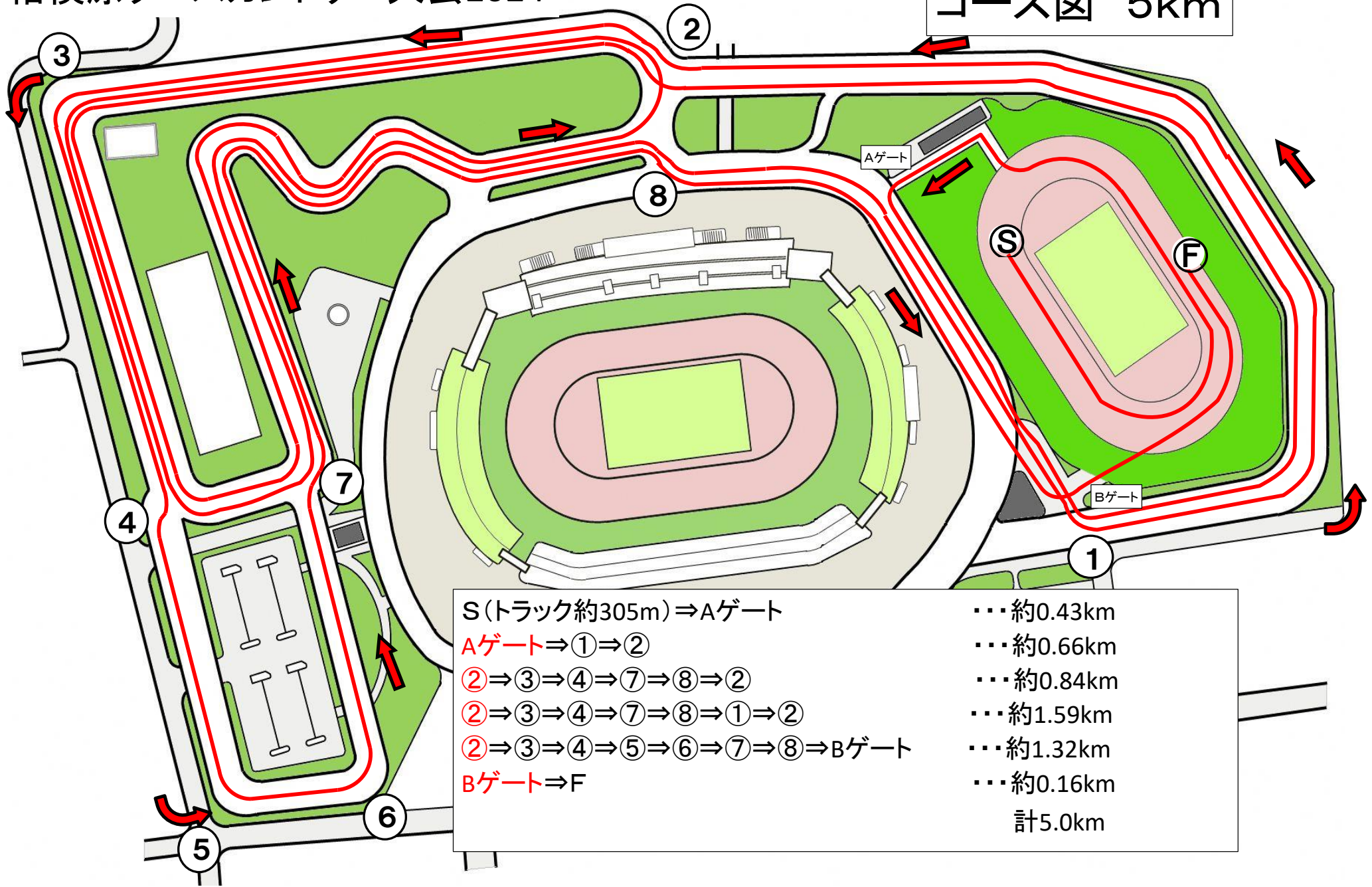
コース図 4km



S(トラック約148m)⇒Aゲート	・・・約0.27km
Aゲート⇒①⇒②	・・・約0.66km
②⇒③⇒④⇒⑦⇒⑧⇒①⇒②	・・・約1.59km
②⇒③⇒④⇒⑤⇒⑥⇒⑦⇒⑧⇒Bゲート	・・・約1.32km
Bゲート⇒F	・・・約0.16km
	計4.0km

相模原クロスカントリー大会2024

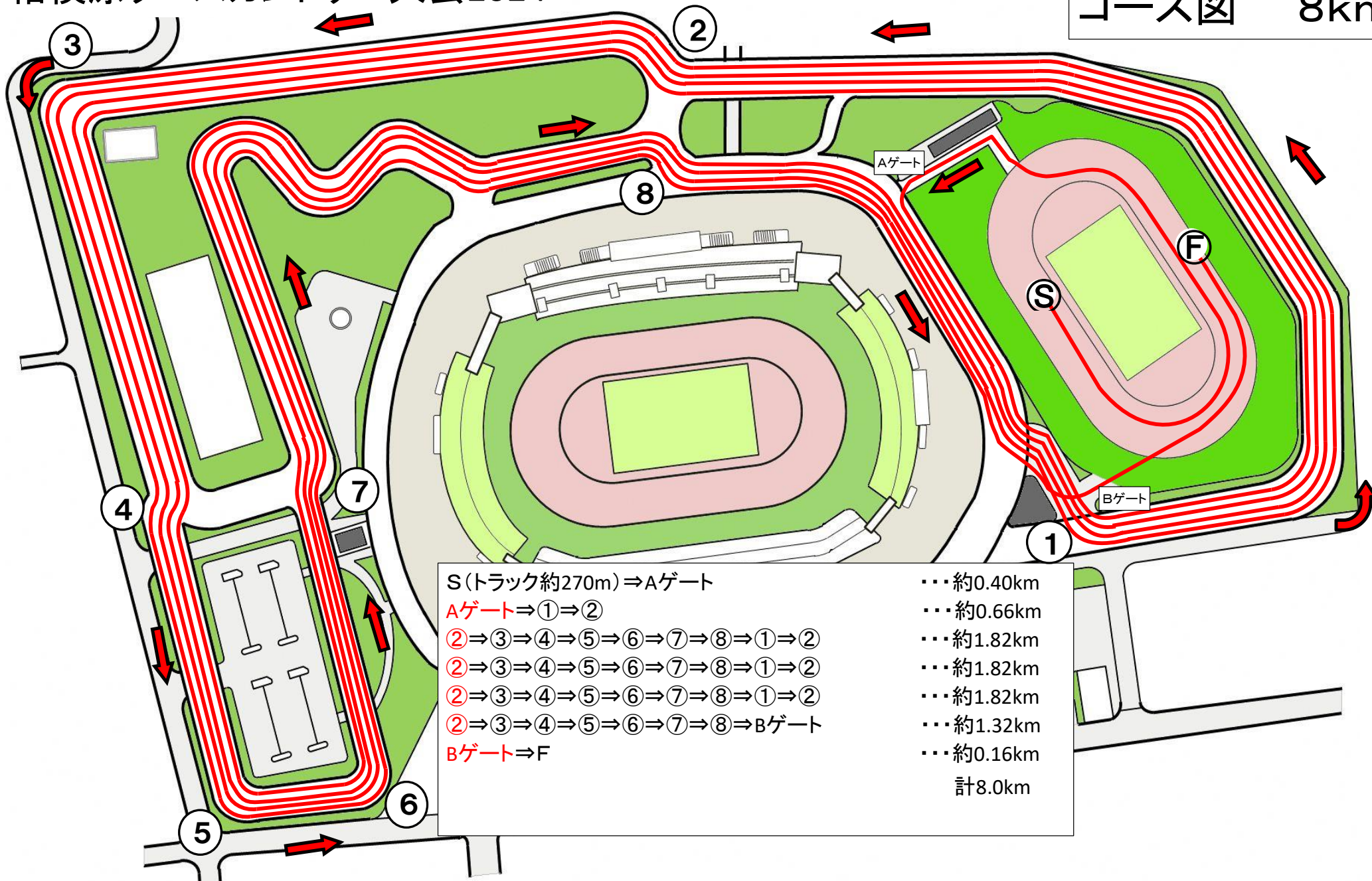
コース図 5km



- | | |
|----------------------------------|------------|
| S (トラック約305m) ⇒ Aゲート | ・・・約0.43km |
| Aゲート ⇒ ① ⇒ ② | ・・・約0.66km |
| ② ⇒ ③ ⇒ ④ ⇒ ⑦ ⇒ ⑧ ⇒ ② | ・・・約0.84km |
| ② ⇒ ③ ⇒ ④ ⇒ ⑦ ⇒ ⑧ ⇒ ① ⇒ ② | ・・・約1.59km |
| ② ⇒ ③ ⇒ ④ ⇒ ⑤ ⇒ ⑥ ⇒ ⑦ ⇒ ⑧ ⇒ Bゲート | ・・・約1.32km |
| Bゲート ⇒ F | ・・・約0.16km |
| | 計5.0km |

相模原クロスカントリー大会2024

コース図 8km



- | | | |
|--------------------|-----|---------|
| S(トラック約270m)⇒Aゲート | ... | 約0.40km |
| Aゲート⇒①⇒② | ... | 約0.66km |
| ②⇒③⇒④⇒⑤⇒⑥⇒⑦⇒⑧⇒①⇒② | ... | 約1.82km |
| ②⇒③⇒④⇒⑤⇒⑥⇒⑦⇒⑧⇒①⇒② | ... | 約1.82km |
| ②⇒③⇒④⇒⑤⇒⑥⇒⑦⇒⑧⇒①⇒② | ... | 約1.82km |
| ②⇒③⇒④⇒⑤⇒⑥⇒⑦⇒⑧⇒Bゲート | ... | 約1.32km |
| Bゲート⇒F | ... | 約0.16km |
| | | 計8.0km |